



Republika e Kosovës  
Republika Kosova-Republic of Kosova  
*Qeveria - Vlada - Government*  
Zyra e Kryeministrit -Ured Premijera -Office of the Prime Minister  
*Agjencia e Statistikave të Kosovës - Agencija za Statistike Kosova - Kosovo Agency of Statistics*

## **Seria 3: Statistikat Ekonomike**

# **Statistikat e Transportit dhe Telekomunikimit TM2 2018**



## **P a r a t h ë n i e**

Agjencia e Statistikave të Kosovës (ASK) ka përgatitur publikimin me të dhëna për Transportin Rrugor, Hekurudhor, Ajror dhe Telekomunikimin. Ky publikim statistikor paraqet të dhëna statistikore me bazë vjetore nga viti 2011 deri në vitin 2017 për mjetet motorike dhe jo motorike, si dhe për rrugët e Kosovës, kurse të dhënat statistikore me bazë tremujore janë nga viti 2011 deri në tremujorin e dytë të vitit 2018 për transportin ajror, hekurudhor dhe telekomunikimin. Edhe pse publikimi është në baza tremujore, kemi paraqit edhe të dhëna me bazë vjetore për arsye të shfrytëzuesve të informacioneve statistikore. Duke u nisur nga kërkesa të vazhdueshme të shfrytëzuesve të ndryshëm të brendshëm dhe të jashtëm për të dhëna e informacione statistikore, dhe duke u bazuar në manualët dhe rekomandimet e EUROSTAT-it jemi munduar që përmes disa indikatorëve themelor të përgatisim një publikim për Statistikat e Transportit dhe Telekomunikimit. Qëllimi i publikimit është të paraqesë tendencën e zhvillimit të këtij sektori për ekonominë e vendit. Besojmë se ky publikim do të shërbejë si bazë e dobishme referuese për të gjithë shfrytëzuesit e të dhënave statistikore të ASK-së, dhe do të shërbejë si informacion i dobishëm dhe relevant ekonomik për Kosovën. Bazuar në kërkesën e Eurostat-it duke filluar nga ky tremujor (TM 2 2018), publikimi ka pësuar disa ndryshime në pjesën e telekomunikimit, duke përfshirë të dhëna edhe nga operatore të tjerë, në mënyrë që të mbulohen të gjitha shërbimet e telekomunikimit të ofruara në vendin tonë. Të dhënat nuk janë finale dhe do t'i nënshtrohen revidimit në TM e ardhshëm. Burim i të dhënave të shfrytëzuara janë: Ministria e Punëve të Brendshme (Departamenti për Regjistrimin e Automjeteve të Kosovës), Ministria e Infrastrukturës - Drejtoria për rrugë, Aeroporti Ndërkombëtar i Prishtinës "Adem Jashari" – LIMAC, Hekurudhat e Kosovës TRAINKOS Sh.A., operatori privat Railtrans Sh.p.k, ARKEP- Autoriteti rregullativ i komunikimeve elektronike dhe postare, dhe PTK (Posta dhe telekomunikimi i Kosovës).

Ky publikim është përgatitur nga :

- Ilir T. Berisha** - Drejtor i Departamentit
- Ismajl Sahiti** - Shef i Divizionit të Statistikave Ekonomike
- Hysni Elshani** - Shef i sektorit të Statistikave Ekonomike
- Qendresa Shala** - Zyrtare e Statistikave Ekonomike
- Bekim Bojku** - Zyrtar i Statistikave Ekonomike
- Ahmet Cakolli** - Zyrtar për dizajn

Korrik, 2018

Kryeshefi Ekzekutiv i ASK-së,  
z. Isa Krasniqi

## Përmbajtja

	Faqe
1. Metodologjia dhe përkufizimet .....	3
1.1 Metodologji.....	3
1.2 Mbulimi .....	3
1.3 Përkufizime .....	3
2. Transporti Hekurudhor .....	5
3. Transporti Ajror.....	7
4. Mjetet motorike dhe jo motorike të regjistruara.....	10
5. Rrugët e Kosovës .....	11
6.Telekomunikimi.....	14
6.1.Përdoruesit dhe Impulset e telefonisë fikse.....	14
6.2. Përdoruesit dhe Impulset e telefonisë mobile.....	15
6.3.Kapaciteti i zyrave Postare.....	17

## 1. Metodologjia dhe përkufizimet

### 1.1 Metodologji

Të dhënat janë administrative ku dhënës-it e informatave (të dhënave) janë Ministria e Punëve të Brendshme ( Departamenti për Regjistrimin e Automjeteve të Kosovës), Ministria e Infrastrukturës - Drejtoria për rrugë, Aeroporti Ndërkombëtar i Prishtinës “Adem Jashari “ – LIMAC, Hekurudhat e Kosovës TRAINKOS Sh. A.,operatori privat Railtrans ShPK, ARKEP- Autoriteti rregullativ i komunikimeve elektronike dhe postare , dhe PTK (Posta dhe telekomi i Kosovës).

### 1.2 Mbulimi

Të dhënat me bazë vjetore që janë shfrytëzuar për publikim janë nga viti 2011 deri në vitin 2017 për mjetet motorike dhe jo motorike, si dhe për rrugët e Kosovës , ndërsa të dhënat me bazë tremujore që janë shfrytëzuar për publikim nga viti 2011 deri në tremujorin e dytë të vitit 2018 janë për transportin ajror, hekurudhor dhe telekomunikimin.

### 1.3 Përkufizime

**Rrugë publike** - rrugë publike që shërben vetëm për lëvizje të mjeteve motorike, e cila është e shënuar me shenjë të posaçme të trafikut dhe e cila i ka dy shirita rrugorë të ndarë fizikisht për lëvizje nga kahe të kundërta. Shiriti rrugor duhet t'i ketë së paku dy shirita të trafikut me gjerësi së paku 3,5 metra, varësisht nga konfiguracioni i terrenit dhe me nga një shirit për ndalje emergjente në të dy anët e auto udhës, me gjerësi së paku 2,5 metra;

**Auto udhë** - nënkupton rrugën publike posaçërisht të ndërtuar dhe destinuar vetëm për lëvizjen e mjeteve motorike, e cila është e shënuar me shenjë të posaçme komunikacioni, e cila ka sipërfaqe qarkulluese të ndarë fizikisht për lëvizje nga drejtime të kundërta të shiritave me gjerësi së paku 3,5 metra, varësisht nga konfiguracioni i terrenit, me nga një shirit për ndalje emergjente në të dy anët e autostradës, me gjerësi së paku 2,5 metra.

**Rrugë nacionale** - nënkupton rrugën publike zyrtarisht të kategorizuar si rrugë nacionale, e cila lidh dy e më tepër qytete dhe e cilat mund të shërbej si lidhje me rajonet jashtë Kosovës;

**Rrugë rajonale** - nënkupton rrugën publike e cila lidh qendrat me rëndësi ekonomike të dy apo më tepër regjioneve.

**Rrugë lokale** - nënkupton rrugën publike zyrtarisht të kategorizuar si një rrugë lokale, që lidh hapësirat e banueshme brenda vendbanimeve të një komune;

**Rrugë urbane** - nënkuptohet rruga publike që lidh hapësirat e banueshme brenda vendbanimeve të një komune.

**Rrugë e pa kategorizuar** - nënkupton rrugë e cila nuk është caktuar si rrugë publike, por shfrytëzohet për komunikacion si rruga për shfrytëzimin e pyjeve, rruga e liqeve akumulues, rruga për destinim bujqësor e të ngjashme.

**Tonë-kilometër (t km)** -Njësia e matjes së transportit të mallrave që përfaqëson transportin e një ton të mallrave mbi një distancë prej një kilometri.

Distanca që duhet mbuluar është distanca që aktualisht është udhëtuar në rrjetin e shqyrtuar. Për të shmangur numërimin e dyfishtë, secili vend duhet të llogarisë vetëm t km që kryhet në territorin e saj.

**TM** - Tremujor

## 2. Transporti Hekurudhor

Në territorin e Kosovës kemi gjithsej 333 km binar hekurudhor për transport. Në hekurudhat e Kosovës qarkullojnë gjithsej 9 lokomotiva, prej tyre shtatë Disell dhe dy trena motorik. Lokomotivat bartin dhjetë vagonë për udhëtarë dhe 1420 vagonë për mallra.

**Tabela 1 Kapaciteti hekurudhor, nga viti 2011 deri më TM2 2018**

Vitet	Numri i pasagjerëve në mijë	Sasia e mallrave të transportuara në mijë ton	Sasia e mallrave të transportuara në milion ton - km.
2011	357.73	1,001.20	17.03
2012	366.55	826.33	48.58
2013	369.27	904.23	43.50
2014	339.58	848.15	39.02
2015	269.15	736.94	23.22
2016	279.21	249.67	7.85
2017	156.62	430.86	14.09
TM 1-2011	83.29	173.11	0.00
TM 2-2011	98.61	247.81	0.00
TM 3-2011	97.44	288.31	17.03
TM 4-2011	78.40	291.97	0.00
TM 1-2012	87.94	173.46	13.09
TM 2-2012	96.00	152.23	6.95
TM 3-2012	94.85	231.18	13.02
TM 4-2012	87.77	269.47	15.51
TM 1-2013	82.35	220.81	8.47
TM 2-2013	95.59	281.59	10.80
TM 3-2013	98.91	171.05	12.20
TM 4-2013	92.41	230.78	12.04
TM 1-2014	91.04	158.26	6.58
TM 2-2014	90.87	227.38	7.75
TM 3-2014	75.42	317.91	15.42
TM 4-2014	82.25	144.61	9.27
TM 1-2015	66.67	200.65	3.49
TM 2-2015	70.63	204.46	6.72
TM 3-2015	65.84	172.79	7.00
TM 4-2015	66.02	159.03	6.00
TM 1-2016	61.43	79.41	1.99
TM 2-2016	82.69	21.54	0.88
TM 3-2016	70.65	14.83	0.48
TM 4-2016	64.43	133.89	4.49
TM 1-2017	51.98	97.91	3.25
TM 2-2017	56.76	132.58	4.39
TM 3-2017	23.05	144.69	4.54
TM 4-2017	24.83	55.68	1.90
TM 1-2018	17.79	76.02	2.33
TM 2-2018	36.94	96.41	2.82

Burimi i të dhënave Hekurudhat e Kosovës

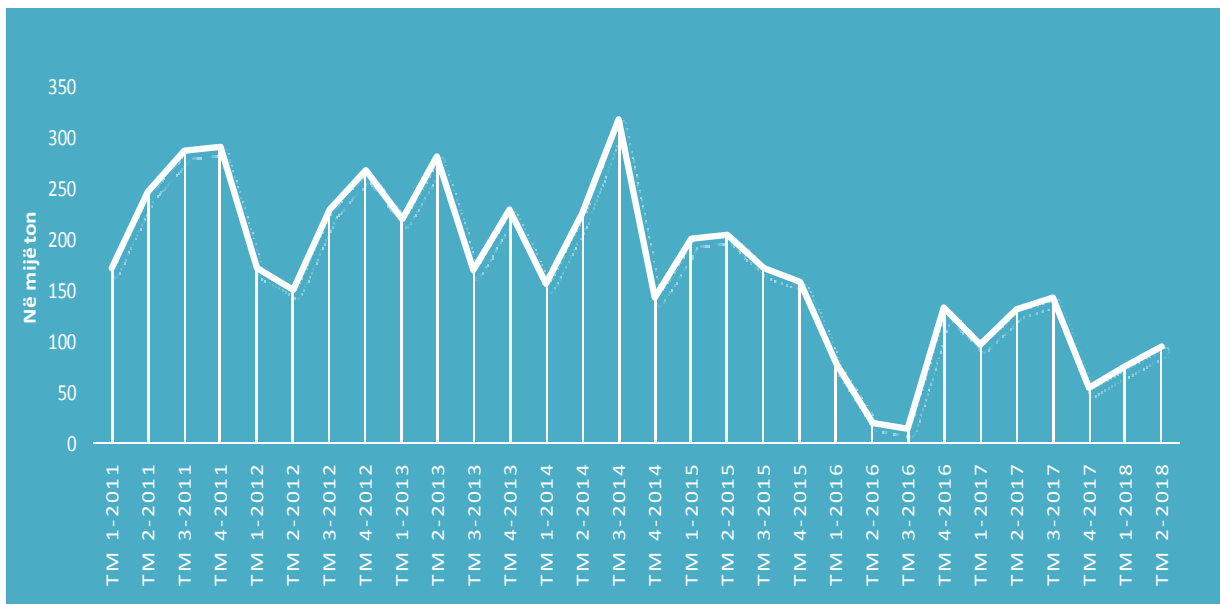
Në tremujorin e dytë të vitit 2018, numri i pasagjerëve që kanë shfrytëzuar trenin si mjet udhëtimi është rreth 37 mijë, krahasuar me tremujorin e dytë të vitit 2017, numri i udhëtareve është zvogëluar për 34.90%.

Transporti i mallrave me tren në tremujorin e dytë të vitit 2018 është rreth 96 mijë ton, krahasuar me periudhën e njëjte të vitit të kaluar kemi ulje për 27.27%.

**Graf. 1. Numri i udhëtarëve sipas tremujorëve për vitet 2011 deri më TM2 2018 në mijë**



**Graf. 2 Sasia e mallrave të bartura sipas tremujorëve për vitet 2011 deri më TM2 2018**



### 3. Transporti Ajror

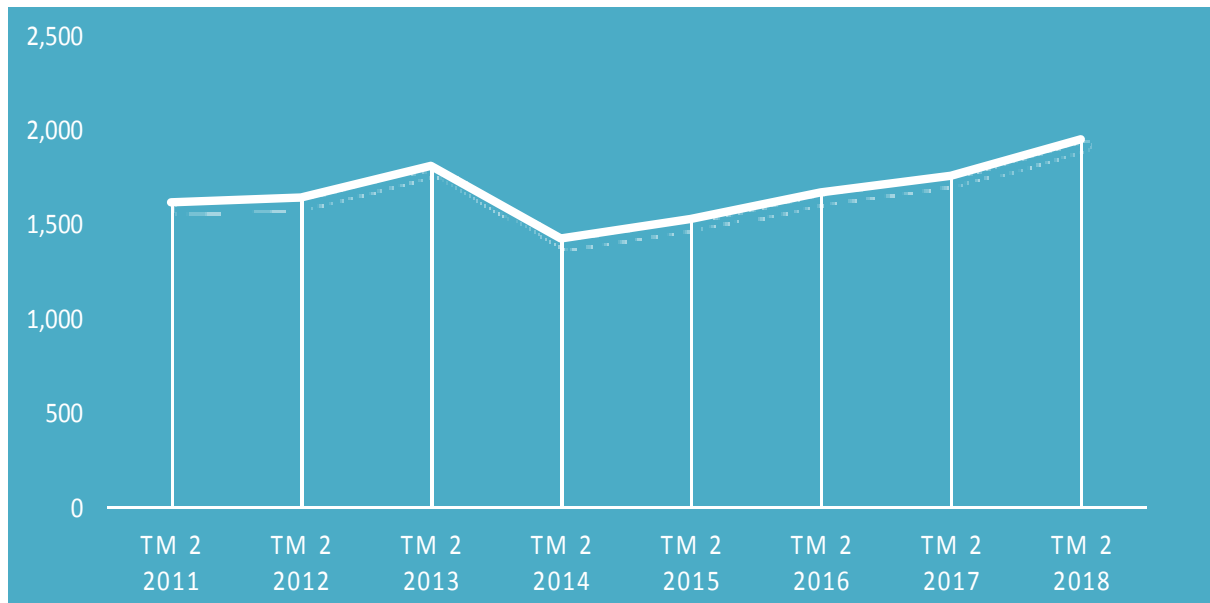
Numri i fluturimeve në tremujorin e dytë të vitit 2018 është 1,957 apo 10.75 % më shumë se në tremujorin e njëjtë të vitit të kaluar (TM2 2017).

**Tabela 2 Numri i fluturimeve sipas tremujorëve nga viti 2011 deri më TM2/2018**

Periudha	TM 1	TM 2	TM 3	TM 4	Totali
2011	1,438	1,616	2,103	1,581	6,738
2012	1,424	1,648	2,197	1,678	6,947
2013	1,665	1,809	2,379	1,452	7,305
2014	1,232	1,431	1,941	1,390	5,994
2015	1,269	1,528	2,150	1,387	6,334
2016	1,433	1,676	2,174	1,564	6,847
2017	1,372	1,767	2,384	1,646	7,169
2018	1,560	1,957			3,517

Burimi i të dhënave: Aeroporti i Kosovës.

**Graf. 3 Numri i fluturimeve sipas tremujorëve**





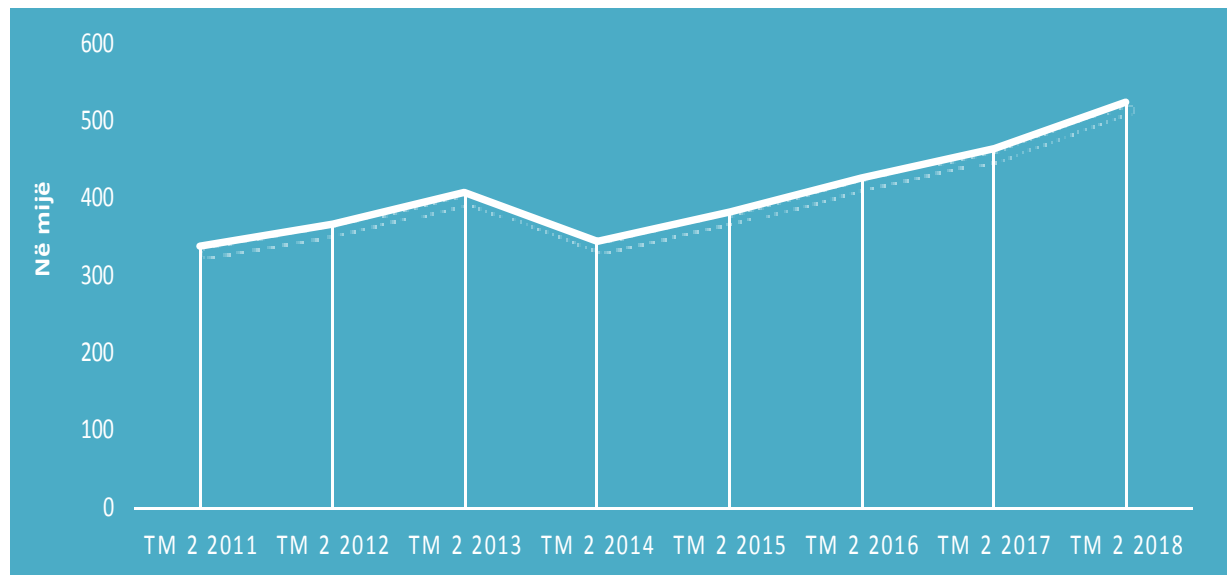
**Tabela 3 Numri i udhëtarëve sipas tremujorëve nga viti 2011 deri më TM2 / 2018**

Vitet					( në mijë )
	TM 1	TM 2	TM 3	TM 4	Totali
2011	280	336	482	325	1,422
2012	293	366	530	339	1,527
2013	348	408	560	313	1,629
2014	271	344	472	318	1,405
2015	295	380	541	332	1,549
2016	350	426	573	394	1,744
2017	357	465	645	418	1,885
2018	418	524			942

Burimi i të dhënave: Aeroporti i Kosovës.

Numri i udhëtarëve që kanë shfrytëzuar aeroplanin si mjet transporti është rreth 524 mijë, në raport me tremujorin e njëjtë të vitit të kaluar (TM2 2017) kemi rritje për 12.67%.

**Graf. 4 Numri i udhëtarëve sipas tremujorëve**



**Tabela 4 Numri mesatar i udhëtarëve për një fluturim<sup>1</sup>**

Vitet	M u a j t											
	Janar	Shkurt	Mars	Prill	Maj	Qeshor	Korrik	Gusht	Shtator	Tetor	Nëntor	Dhjetor
<b>2011</b>	193	195	196	206	206	212	240	233	210	209	199	207
<b>2012</b>	203	196	217	225	218	223	244	248	228	212	192	201
<b>2013</b>	201	210	217	223	223	230	232	245	225	220	207	219
<b>2014</b>	209	221	231	240	236	244	235	256	236	226	227	234
<b>2015</b>	231	229	238	249	252	246	244	263	246	239	239	241
<b>2016</b>	236	247	251	262	261	241	267	271	251	254	248	254
<b>2017</b>	247	263	272	254	260	274	279	276	252	255	252	254
<b>2018</b>	561	275	273	279	268	258						

<sup>1</sup> Numri mesatar i udhëtarëve është kalkuluar nga numri i udhëtarëve për muaj në raport me numrin e fluturimeve për muaj

#### 4. Mjetet motorike dhe jo motorike të regjistruara

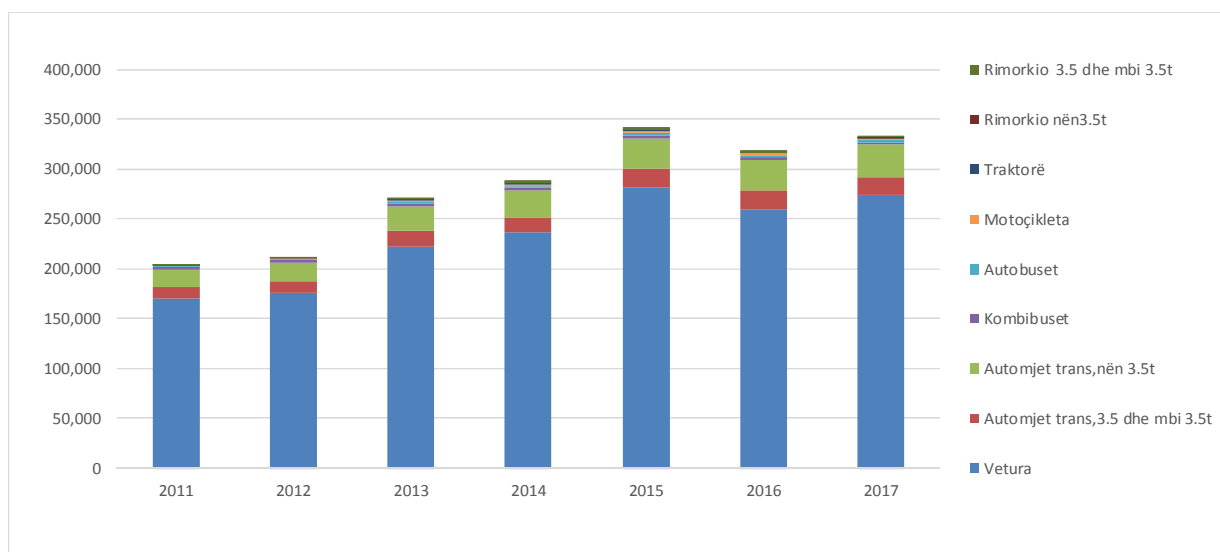
Në vitin 2017 në Kosovë janë të regjistruara 334,440 mjete motorike dhe jo motorike apo 4.64% më shumë se në vitin 2016.

**Tabela 5 Mjetet motorike dhe jo motorike të regjistruara**

Vitet	2011	2012	2013	2014	2015	2016	2017
<b>Vetura</b>	170,321	176,398	222,537	236,145	281,847	260,291	273,862
<b>Automjet trans,3.5 dhe mbi 3.5t</b>	10,877	11,547	15,352	15,769	18,330	17,963	18,559
<b>Automjet trans,nën 3.5t</b>	17,901	18,225	24,659	26,949	30,846	31,285	32,299
<b>Kombibuset</b>	2,698	2,520	3,225	3,161	3,212	2,841	2,535
<b>Autobuset</b>	1,117	1,298	1,570	1,697	2,124	1,916	1,949
<b>Motoçikleta</b>	546	809	1,488	1,540	1,849	1,790	1,690
<b>Traktorë</b>	39	137	776	1,036	941	613	523
<b>Rimorkio nën3.5t</b>	101	117	217	250	286	288	288
<b>Rimorkio 3.5 dhe mbi 3.5t</b>	1,766	1,800	2,283	2,281	2,707	2,628	2,735
<b>Gjithsej</b>	<b>205,366</b>	<b>212,851</b>	<b>272,107</b>	<b>288,828</b>	<b>342,142</b>	<b>319,615</b>	<b>334,440</b>

Burimi i të dhënave: Ministria e Punëve të Brendshme

**Graf. 5 Mjetet motorike dhe jo motorike të regjistruara**



## 5. Rrugët e Kosovës

Që nga pas lufta e gjerë në vitin 2017 janë bërë investime kapitale në ndërtimin e rrugëve në Kosovë. Pasi që investimet janë në vijim, ende nuk është bërë ri klasifikimi i rrugëve. Klasifikimi i rrugëve, sipas standardeve të ndërtimit bëhet nga bordi i drejtorive përkatëse.

ASK-ja (Agjencia e Statistikave të Kosovës) nga Ministria e Infrastrukturës për vitet 2009 dhe 2010 ka marrë vetëm ndryshimet në gjatësinë e rrugëve Nacionale dhe Regjionale kurse duke filluar nga viti 2011 e këndej kemi filluar të pranojmë edhe të dhënat për kategorinë - Auto udhë. Kështu gjatë vitit 2011 kemi pasur gjithsej 38 km Auto udhë të reja, në vitin 2012 kësaj i janë shtuar edhe 22.4 km gjatë vitit 2013 po ashtu janë shtuar edhe 17.6 km Auto udhë, në vitin 2016 janë shtuar 20 km dhe në vitin 2017 janë shtuar 10 km Auto udhë dhe tani gjatësia e Auto udhës<sup>2</sup> gjithsej është 108 km. Në vitin 2015 janë shtuar 10.3 km rrugë Regjionale.

**Tabela 6 Rrugët e Kosovës sipas kategorive**

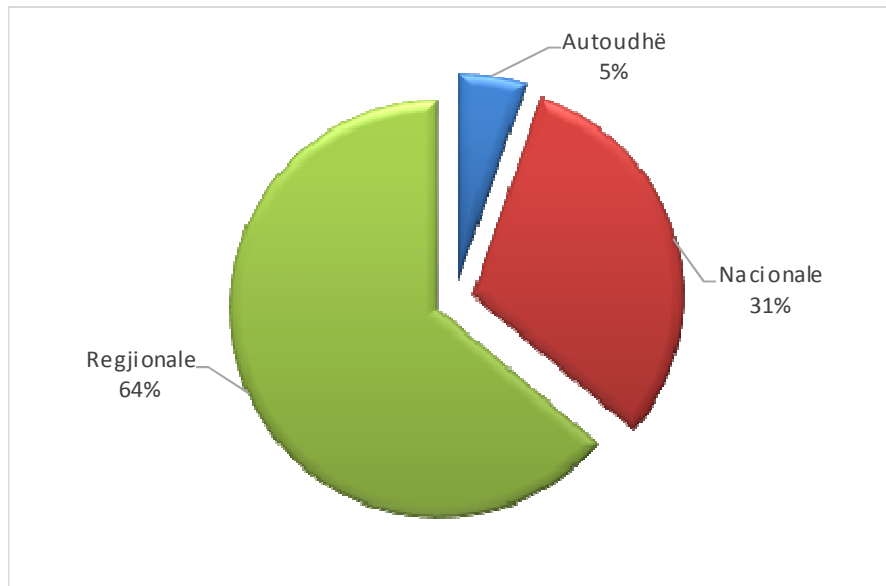
	2011	2012	2013	2014	2015	2016	2017
<b>Autoudhë</b>	38.0	60.4	78.0	78.0	78.0	98.0	108.0
<b>Nacionale</b>	630.4	630.4	630.4	630.4	630.4	630.4	630.4
<b>Regjionale</b>	1,294.7	1,294.7	1,294.7	1,294.7	1,305.0	1,305.0	1,305.0
<b>Totali</b>	<b>1,963.1</b>	<b>1,985.5</b>	<b>2,003.1</b>	<b>2,003.1</b>	<b>2,013.4</b>	<b>2,033.4</b>	<b>2,043.4</b>

*Burimi i të dhënave: Ministria e Infrastrukturës*

Sipas të dhënave të prezantuara vërehet se në vitin 2017 në territorin e Kosovës kemi 2,043.4 km, ku në kategorinë e rrugëve Auto udhë janë 5%, Nacionale 31% ndërsa 64% janë rrugë Regjionale.

<sup>2</sup>) Të dhënat për gjatësinë e Auto udhës janë marrë nga Ministria e Infrastrukturës.

**Graf. 6 Rrugët e Kosovës sipas kategorive**



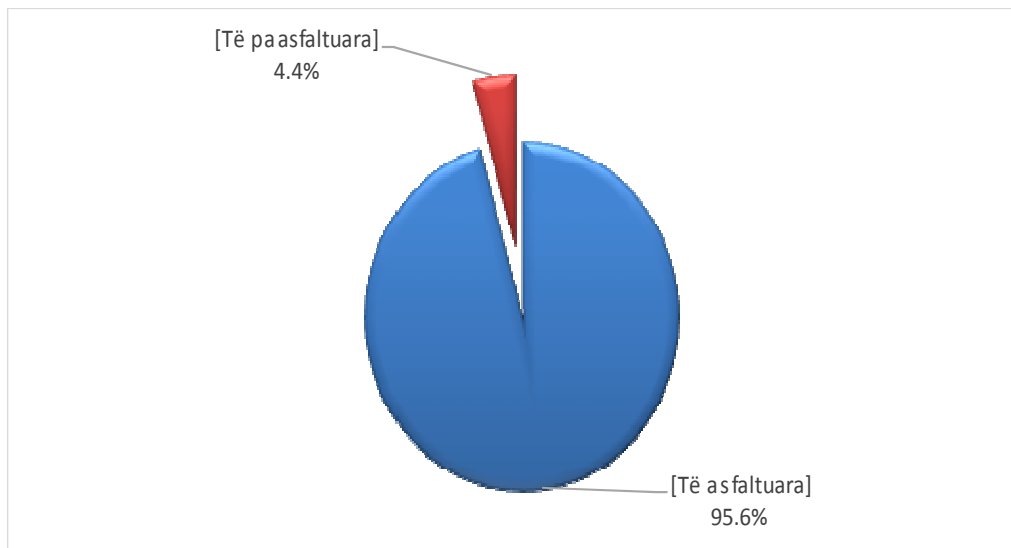
**Tabela 7: Struktura e Rrugëve të Kosovës sipas kategorive - në kilometra (km)**

Përshkrimi/ vitet	2011	2012	2013	2014	2015	2016	2017
<b>Asfaltuar</b>	1,843.0	1,865.4	1,883.0	1,883.0	1,923.4	1,943.4	1,953.4
<b>Pa asfaltuar</b>	120.1	120.1	120.1	120.1	90.0	90.0	90.0
<b>Totali</b>	<b>1,963.1</b>	<b>1,985.5</b>	<b>2,003.1</b>	<b>2,003.1</b>	<b>2,013.4</b>	<b>2,033.4</b>	<b>2043.4</b>

Burimi i të dhënave: Ministria e Infrastrukturës

Nga tabela e mësipërme vërehet se në vitin 2017 nga gjithsejtë 2,043 km rrugë, 1,953.4 km apo shprehur në përqindje 95.6% janë rrugë të asfaltuara, ndërsa 90 km apo 4.4% e rrugëve janë të pa asfaltuara.

**Graf. 7 Struktura e rrugëve të Kosovës sipas kategorive**



## 6.Telekomunikimi

### 6.1. Përdoruesit dhe Impulset e telefonisë fikse

**Tabela 8 Përdoruesit dhe Impulset**

Telefonia fikse		Numri i telefonave fiks		Gjithësej	
Përiudha		Mesatarja e kapaciteteve ekzistuese në mijë për tre muaj	Mesatarja e kapaciteteve të shfrytëzuara në mijë për tre muaj	Mesatarja e parapagusve në mijë për tre muaj	Numri i impulsave në milion për tre muaj
2011	TM 1 -2011	222.2	78.4	78.4	65.3
	TM 2 -2011	222.2	78.9	78.9	63.6
	TM 3 -2011	222.2	82.4	82.4	59.7
	TM 4 -2011	222.2	83.9	83.9	65.3
2012	TM 1 -2012	222.2	86.2	86.2	35.4
	TM 2 -2012	222.2	85.4	85.4	34.2
	TM 3 -2012	222.2	84.5	84.5	34.2
	TM 4 2012	222.2	85.4	85.4	34.6
2013	TM 1 2013	222.2	81.3	81.3	32.1
	TM 2 2013	222.2	82.4	82.4	32.3
	TM 3 2013	222.2	83.5	83.5	33.2
	TM 4 2013	222.2	79.4	79.4	27.4
2014	TM 1 2014	222.2	77.7	77.7	24.5
	TM 2 2014	222.2	76.4	76.4	24.0
	TM 3 2014	222.2	74.7	74.7	22.6
	TM 4 2014	222.2	72.8	72.8	21.0
2015	TM 1 2015	222.2	71.4	71.4	18.3
	TM 2 2015	222.2	70.1	70.1	19.1
	TM 3 2015	222.2	70.6	70.6	18.4
	TM 4 2015	222.2	70.7	70.7	18.6
2016	TM 1 2016	222.2	71.4	71.4	18.3
	TM 2 2016	222.2	48.6	48.6	12.8
	TM 3 2016	222.8	47.6	47.6	13.6
	TM 4 2016	222.8	48.1	48.1	13.4
2017	TM 1 2017	222.8	45.1	45.1	11.4
	TM 2 2017	222.8	43.9	43.9	7.8
	TM 3 2017	222.8	42.9	42.9	10.4
	TM 4 2017	222.8	41.9	41.9	9.8
2018	TM 1 2018	222.8	35.3	35.3	10.1
	TM 2 2018	Nuk mbulohet	61.4	61.4	23.3

Burim i të dhënave ARKEP (Autoriteti rregullativ i komunikimeve elektronike dhe postare).

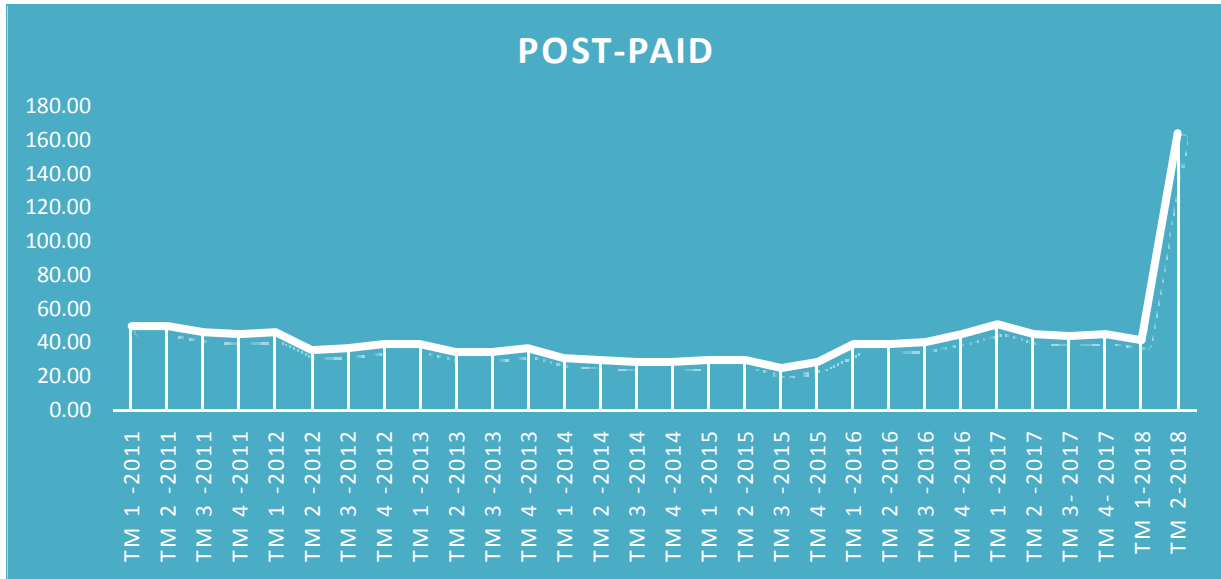
**6.2. Përdoruesit dhe Impulset e telefonisë mobile**
**Tabela 9 Kapaciteti instalues dhe shfrytëzuesit e telefonisë mobile në tremujorin e dytë 2018**

Përiudha		Pri-Paid në mijë	Post-Paid në mijë	Totali i shfrytëzuar i telefonisë mobile në mijë
2011	TM 1 -2011	900.66	49.92	950.58
	TM 2 -2011	904.70	49.67	954.36
	TM 3 -2011	958.88	45.77	1,004.64
	TM 4 -2011	956.69	45.23	1,001.92
2012	TM 1 -2012	908.04	45.67	953.71
	TM 2 -2012	904.69	36.05	940.74
	TM 3 -2012	970.01	36.24	1,006.25
	TM 4 -2012	927.58	39.32	966.90
2013	TM 1 -2013	927.58	39.32	966.90
	TM 2 -2013	929.52	34.84	964.35
	TM 3-2013	917.07	34.85	951.92
	TM 4 -2013	914.62	36.33	950.95
2014	TM 1 -2014	867.36	30.79	898.15
	TM 2 -2014	840.04	29.73	869.76
	TM 3 - 2014	863.62	28.10	891.72
	TM 4 - 2014	854.73	28.56	883.29
2015	TM 1 - 2015	820.31	29.13	849.44
	TM 2 - 2015	797.89	29.62	827.51
	TM 3 - 2015	867.88	24.67	892.55
	TM 4 - 2015	828.70	27.92	856.61
2016	TM 1 - 2016	935.91	39.45	975.36
	TM 2 - 2016	943.08	39.62	982.70
	TM 3 - 2016	963.16	40.02	1,003.18
	TM 4 - 2016	904.61	44.91	947.33
2017	TM 1 - 2017	1,190.72	50.85	1,241.57
	TM 2 - 2017	904.72	44.91	949.65
	TM3 - 2017	770.09	44.28	949.65
	TM4 - 2017	1107.34	44.43	1,151.77
2018	TM1 - 2018	743.87	41.92	785.79
	TM2 - 2018	1708.13	163.89	1,872.01

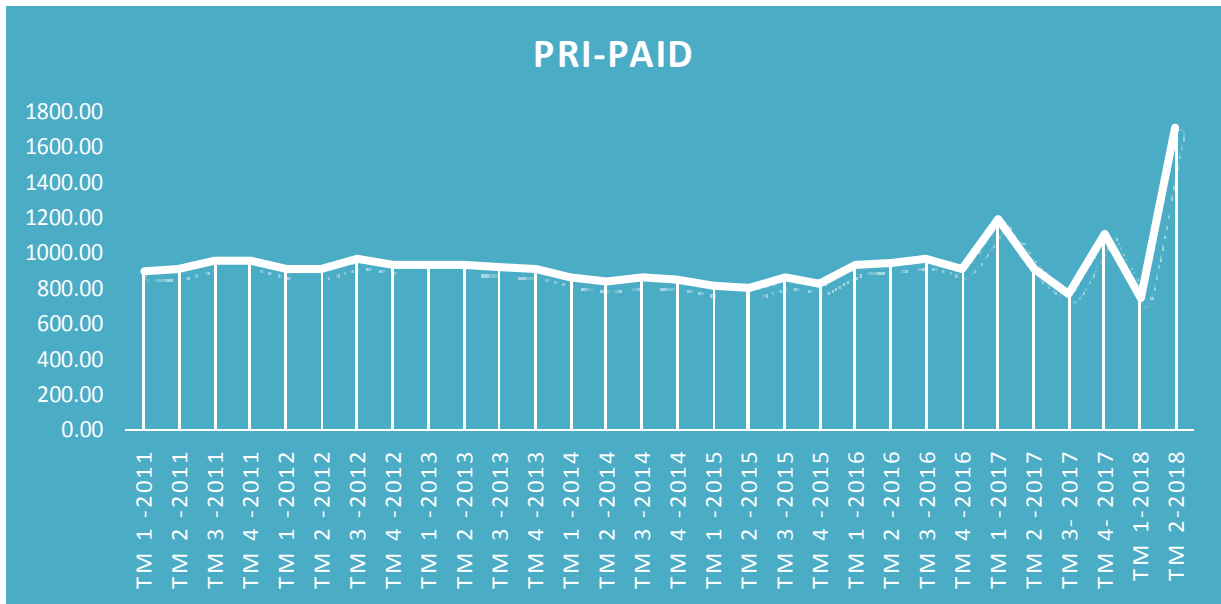
Burim i të dhënave ARKEP (Autoriteti rregullativ i komunikimeve elektronike dhe postare).



**Graf. 8 Shfrytëzuesit Post-Paid**



**Graf. 9 Shfrytëzuesit Pri-Paid**



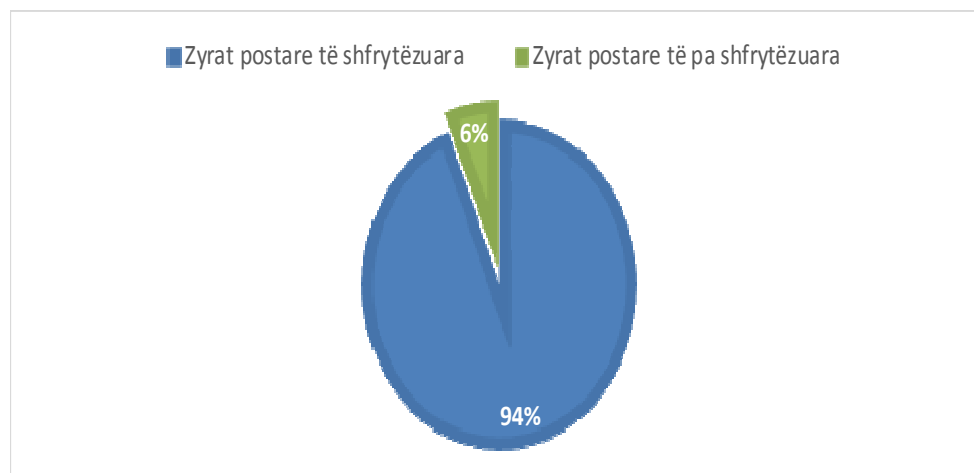
### 6.3. Kapaciteti i zyrave Postare

**Tabela 10 Numri i zyrave postare të shfrytëzuara dhe të pashfrytëzuara**

Posta	2011	2012	2013	2014	2015	2016	2017
<b>Zyrat Postare</b>	177	177	177	177	177	177	177
<b>Zyrat postare të shfrytëzuara</b>	166	166	166	166	166	166	166
<b>Zyrat postare të pa shfrytëzuara</b>	11	11	11	11	11	11	11

*Burim i të dhënave Posta dhe Telekomimi i Kosovës*

**Graf. 10 Numri i zyrave postare të shfrytëzuara dhe të pa shfrytëzuara**



# Agjencia e statistikave të Kosovës

## *përshkrim i shkurtër*

**Agjencia e statistikave të Kosovës** është institucion profesional i cili merret me grumbullimin, përpunimin dhe publikimin e të dhënave zyrtare të statistikave. Si i tillë vepron që nga viti 1948 i cili ka kaluar nëpër disa faza historike, i strukturuar sipas rregullimit shtetëror të asaj kohe.

Më 2 Gusht 1999, Agjencioni ka rifilluar punën e vet profesionale (pas 9 viteve të ndërprerjes të të gjitha serive statistikore në dëm të interesit të Kosovës), si institucion i pavarur në kuadër të Ministrisë së Administratës Publike. Që nga data 12.12.2011 ky Agjencion vepron në kuadër të Kryeministrisë së Kosovës. Agjencioni financohet nga Buxheti i Konsoliduar i Kosovës por edhe nga donatorët për projekte të veçanta dhe për ndihmë teknike profesionale.

**Agjencia e Statistikave të Kosovës** vepron sipas Ligjit Nr. 04/L-036 i cili ka hyrë në fuqi me 12.12.2011. Programi i Statistikave Zyrtare, 2013/2017 është në implementim për zhvillimin e sistemit statistikor në korrelacion me Statistikat e Bashkësisë Evropiane (EUROSTAT-it).

**Agjencia e statistikave të Kosovës** ka këtë strukturë organizative: **Departamentet prodhuese;** (Departamenti i statistikave ekonomike dhe llogarive kombëtare, Departamenti i statistikave të bujqësisë dhe mjedisit, dhe Departamenti i statistikave sociale. **Departamentet mbështetëse;** (Departamenti i metodologjisë dhe teknologjisë informative, Departamenti për politika, planifikim, koordinim dhe komunikim, Departamentii i Regjistrimit dhe Anketimit si dhe Departamenti i administratës. **Ne kuadër të Agjencionit veprojnë edhe; Zyrat Rajonale;** Gjakovë, Gjiilan, Mitrovicë, Pejë, Prizren, Prishtinë, dhe Ferizaj

Të punësuar janë gjithsej 147 punëtorë, prej tyre, 100 (68,0%) në seli të Agjencionit, gjersa në Zyrat Rajonale, 47 (32,0%), Agjencioni ka këtë strukturë kualifikuese, 73,5% me shkollim universitar, 13,6 me shkollim të lartë, ndërsa 12,9% me shkollim të mesëm.

Kemi bashkëpunim profesional dhe teknik me të gjitha Ministrinë e Qeverisë së Kosovës, sidomos me Ministrinë e Ekonomisë dhe Financave, Bankën Qendrore të Kosovës, me institucionet ndërkombëtare, EUROSTAT-in, Fondin Monetar Ndërkombëtare, Bankën Botërore, SIDA e Suedisë, DFID, UNFPA, UNDP, UNICEF, dhe me statistikave të shteteve në rajon.

**Agjencia e Statistikave të Kosovës** mbulon gati krejtësisht territorin e Republikës së Kosovës, duke u organizuar në strukturimin e qarqeve statistikore dhe njësisve raportuese si njësi bazë dhe të vetme në shkallë vendi nga të cilat merr informatat e dorës së parë. Te gjitha anketat e zhvilluara në terren përdorin shtrirjen e mostrës në këto qarqe statistikore por edhe metodologjinë sipas rekomandimeve ndërkombëtare. Gjatë grumbullimit të të dhënave statistikore dhe raporteve nga njësitë raportuese angazhohen; profesionistë, teknikë, administratorë, civilë të zyrave të vendit, regjistruar terreni nga Zyrat Rajonale etj.

Në vitin 2011 është realizuar me sukses projekti i Regjistrimit të Popullsisë Ekonomike Familjar dhe Banesave, ndërsa në vitin 2014 është realizuar po ashtu me sukses Rregjistrimi i Bujqësisë. Rezultatet e fituara nga këto regjistrime do të kenë një rol të rëndësishëm për hartimin e Politikave zhvillimore.

**Misioni i Agjencionit;** të përmbush nevojat e shfrytëzuesve me të dhëna statistikore kualitative, objektive, në kohë dhe hapësirë në mënyrë që shfrytëzuesit të kenë bazë të besueshme që të bëjnë analiza të rregullta në interes të planifikimit dhe zhvillimit gjatë hartimit të projekteve në shkallë vendbanimi, komune dhe vendi. Të përkrah institucionet qeveritare, institutet, shkencën, akademinë , bizneset si dhe hulumtuesit e pavarur etj. në mënyrë që t'u sigurojë informata të duhura për vendim-marrësit si dhe përdoruesit tjerë në Kosovë.

- **Adresa: AGJENCIA E STATISTIKAVE TË KOSOVËS,**  
Rr. "Zenel Salihu", nr. 4, 10000 Prishtinë
- **Telefoni:** +381 (0) 38 200 31 129  
Kryeshefi Ekzekutiv: +381 (0) 38 200 31 112
- **Fax::** +381 (0) 38 235 033
- **E-mail:** [infoask@rks-gov.net](mailto:infoask@rks-gov.net)
- **Ueb-faqe:** <http://ask.rks-gov.net>