Republika e Kosovës
Republika Kosova-Republic of Kosova
Qeveria - Vlada – Government
Zyra e Kryeministrit –Ured Premijera –Office of the Prime Minister
Agjencia e Statistikave të Kosovës - Agencija za Statistike Kosova – Kosovo Agency of Statistics

Seria 2: Statistikat e Bujqësisë dhe Mjedisit

Anketa e Ekonomive Bujqësore
2016

ask
AGJENCIA E STATISTIKAVE TË KOSOVËS
AGENCIJA ZA STATISTIKE KOSOVA
KOSOVO AGENCY OF STATISTICS

Republika e Kosovës
Republika Kosova-Republic of Kosova
Qeveria - Vlada – Government
Zyra e Kryeministrit –Ured Premijera –Office of the Prime Minister
Agjencia e Statistikave të Kosovës - Agencija za Statistike Kosova – Kosovo Agency of Statistics

Seria 2: Statistikat e Bujqësisë dhe Mjedisit

Anketa e Ekonomive Bujqësore 2016

ask
AGJENCIA E STATISTIKAVE TË KOSOVËS
AGENCIJA ZA STATISTIKE KOSOVA
KOSOVO AGENCY OF STATISTICS

Botuesi: Agjencia e Statistikave të Kosovës (ASK)
Data e botimit: Shtator, 2017
© : ***Agjencia e Statistikave të Kosovës***
Riprodhimi autorizohet nëse tregohet burimi.
Informata të shumta janë në dispozicion në internet,
ku mund të qaseni përmes veb-faqes së ASK-së
në internet: http://ask.rks-gov.net

P a r a t h ë n i e

Agjencia e Statistikave të Kosovës (ASK) realizon Anketën e Ekonomive Bujqësore (AEB) në baza vjetore, që nga vitit 2004. Ky është publikimi i dytë i realizimit të AEB-së sipas metodologjisë së harmonizuar me metodologjinë e Eurostatit (pyetësori, udhëzuesi, definicionet), e cila mundëson krahasueshmërinë ndërkombëtare të të dhënave.
Qëllimi i kësaj anketë është që të sigurohen të dhëna statistikore për sektorin e bujqësisë në Kosovë.
Rezultatet e Anketës së Ekonomive Bujqësore 2016, të prezantuara në këtë publikim, ofrojnë një burim të rëndësishëm të informatave mbi gjendjen e tanishme të bujqësisë në Kosovë (për periudhën referuese të anketës).
Në këtë publikim janë paraqitur rezultatet në formë përmbledhëse për shfrytëzimin e tokës bujqësore, kulturat bujqësore, blegtorinë, inputet bujqësore (plehrat minerale, organike, pesticidet) dhe shpenzimet e ekonomive bujqësore për periudhën referuese 2015-2016. Të dhënat e prezantuara janë kryesisht nga rezultatet e kësaj ankete, por ka edhe disa të dhëna nga burimet administrative (të dhënat e vreshtarisë) nga MBPZhR dhe nga Regjistrimi i Bujqësisë 2014.

Publikimi është i përgatitur nga:

Bajrush Qevani - Drejtor i Departamentit të Statistikave të Bujqësisë dhe Mjedisit,
Violeta Arifi-Gashi - Shefe e Divizionit të Statistikave të Bujqësisë,
Selami Zylfiu - Zyrtar i Statistikave të Blegtorisë,
Rexhep Fejzullahu - Zyrtar i Statistikave të Blegtorisë,
Arlinda Berisha-Emini - Zyrtare e Statistikave të Kulturave Bujqësore Bimore,
Hasime Bytyqi - Zyrtare e Statistikave të Kulturave Bujqësore Bimore,
Bekim Canolli - Shef i Divizionit të Metodologjisë,
Servete Muriqi - Zyrtare e Lartë e Metodologjisë.

Sugjerimet, propozimet dhe vërejtjet, lidhur me këtë publikim, janë të mirëseardhura.

Falënderimet

ASK- ja falënderon IPA 2014 për mbështetjen që ka dhënë për realizimin e kësaj ankete.
Falënderojmë në veçanti ekspertët ndërkombëtarë: znj. Irena Oreshnik, znj. Mariana Toteva për kontributin e veçantë për realizimin e kësaj ankete.

Po ashtu, falënderojmë të gjithë zyrtarët e tjerë të ASK-së, anketuesit dhe respondentët në teren për bashkëpunimin dhe kontributin e dhënë.

Prishtinë, shtator 2017

Kryeshef Ekzekutiv i ASK -së,
Z. Isa Krasniqi

List e shkurtesave

AEB	Anketa e Ekonomive Bujqësore
ASK	Agjencia e Statistikave të Kosovës
EB	Ekonomi Bujqësore
BE	Bashkimi Evropian
AEShB	Anketa e Ekonomive Shtëpiake Bujqësore
MBPZhR	Ministria e Bujqësisë, Pylltarisë dhe Zhvillimit Rural
OE	Operatori Ekonomik
RB	Regjistrimi i Bujqësisë 2014
RrDhKF	Rrjeti i të Dhënave të Kontabilitetit të Fermave

Simbolet

:	Të dhënat nuk janë në dispozicion
0	Më pak se gjysma e njësisë së përdorur
_	Nuk aplikohet
Ha	Hektar
Ari	Ari
m^2	Metër katror
Kg	Kilogram
T	Ton
€	Euro
%	Përqindje

Në tabelat ku janë rrumbullakuar shifrat, deri në shifrën e fundit më të afërt, mund të ketë mospërputhje të lehtë të shumave të prezantuara.

P ë r m b a j t j a

Faqe

1. Objektivat, metodologjia dhe fushëveprimi i anketës....4
2. Shfrytëzimi i tokës bujqësore....11
3. Blegtoria....21
4. Inputet bujqësore....30
5. Shpenzimet e ekonomive bujqësore....32
6. Shtojca 1: Pyetësori....33

1. Objektivat, metodologjia dhe fushëveprimi i anketës

1.1. Objektivat dhe fushëveprimi i anketës

Objektivë e Anketës së Ekonomive Bujqësore 2016 është që të ofroj të dhëna mbi gjendjen e bujqësisë në Kosovë, shfrytëzimin e tokës bujqësore, kulturat bujqësore, blegtorinë, inputet bujqësore (plehrat minerale, organike, pesticidet),dhe shpenzimet e fermës. Anketa synon që të ndihmoj në llogaritjen e nivelit të zhvillimit të sektorit të bujqësisë në Kosovë dhe të ofroj bazat për monitorimin e ardhshëm të trendëve në këtë sektor.
Anketa e Ekonomive Bujqësore 2016 në teren është realizuar në 34 komuna të Republikës se Kosovës. Anketa nuk është realizuar në 4 komunat në veri të Republikës se Kosovës për arsye se Regjistrimi i Bujqësisë 2014 (RB) nuk është kryer në këtë pjesë dhe nuk kemi regjistër të ekonomive bujqësore nga RB 2014 për këto 4 komuna.
Për katër komunat në veri është bërë një vlerësim duke u bazuar në të dhënat që i kemi pasur në dispozicion nga anketat e mëhershme në bujqësi, në veçanti nga Anketa e Ekonomive Shtëpiake Bujqësore 2013 (AESHB).
Prandaj rezultatet e prezantuara ne këtë publikim janë reprezentative për tërë territorin e Republikës së Kosovës. Të dhënat janë paraqitur vetëm në nivel të Kosovës. Anketa është kryer në periudhën nëntor – dhjetor 2016.

1.2. Korniza e Anketës së Ekonomive Bujqësore 2016

Si burim për dizajnimin e mostrës së Anketës së Ekonomive Bujqësore 2016 është shfrytëzuar Regjistrimi i Bujqësisë (RB) 2014. Regjistrimi i bujqësisë është kryer në nëntor 2014 në 34 komuna të Republikës së Kosovës. Edhe pse ishin bërë përgatitjet, Regjistrimi nuk ka mundur të kryhet në katër (4) komunat në veri të Kosovës (Mitrovicë e Veriut, Leposaviq, Zveçan dhe Zubin Potok), pasi që këto komuna refuzuan të marrin pjesë. Prandaj, Regjistri i Ekonomive Bujqësore nga Regjistrimi i Bujqësisë 2014 përfshin vetëm Ekonomitë Bujqësore në 34 komuna të Republikës së Kosovës. Ky regjistër përmban të gjitha informacionet e nevojshme për dizajnimin e mostrës sipas standardeve të BE-së. Për përkufizimin e kornizës së mostrës është analizuar pragu – kufiri që është shfrytëzuar në Regjistrimin e Bujqësisë 2014. Analizat treguan se pragu i përdorur në RB 2014 mund të shërbejë edhe për qëllime të përkufizimit të kornizës së mostrës dhe nuk kishte nevojë për kritere shtesë.

Pragu

Në Regjistrimin e Bujqësisë 2014 janë përfshirë vetëm Ekonomitë Bujqësore, të cilat e kanë plotësuar të paktën një nga kriteret e mëposhtme:

1. Ekonomia punon 10 ari (1 000 m^2) ose më shumë tokë bujqësore të shfrytëzuar për kultivimin e kulturave bujqësore;
2. Ekonomia prodhon perime, lule ose produkte të tjera bujqësore në serra për shitje;
3. Ekonomia mban një ose më shumë gjedhe ose kuaj;
4. Ekonomia mban të paktën 3 derra të rritur;
5. Ekonomia mban të paktën 4 krerë të rritur të deleve ose dhive dhe derrave së bashku;
6. Ekonomia mban të paktën 50 shpezë të rritura dhe lepuj femra së bashku;

7. Ekonomia mban të paktën 20 koshere bletësh;
8. Ekonomia prodhon kërpudha për shitje.

1.3. Përcaktimi i dizajnit të mostrës

Për ta bërë dizajnin e mostrës, e cila do të çonte në saktësi të pranueshme për të gjitha ose të paktën për shumicën e variablave kryesore janë analizuar variablat në vijim:

- Numri i gjedheve,
- Numri i lopëve qumështore,
- Numri i deleve,
- Numri i dhive,
- Numri i deleve dhe numri i dhive,
- Numri i deleve të mbarësuara dhe numri i dhive të mbarësuara,
- Numri i derrave,
- Numri i shpezëve,
- Numri i koshereve të bletëve,

- Toka e shfrytëzueshme bujqësore,
- Toka e punueshme (arat),
- Livadhet dhe kullosat,
- Drithërat kokërr,
- Bishtajoret kokërr,
- Bimët industriale,
- Patatet,
- Specat,
- Qepët,
- Lakrat,
- Kulturat e përziera,
- Vreshtat,
- Serrat,
- Pemishtet,
- Pemët manore,
- Mollët,
- Dardhat,
- Kumbullat,
- Pjepri,
- Dredhëzat.

Janë testuar dizajne të ndryshme për madhësi të ndryshme të mostrës. Në bazë të testeve të bëra është vendosur që dizajni i mostrës të jetë njëfazore dhe madhësia e mostrës të jetë 6 998 ekonomi Bujqësore. Për dizajnin përfundimtar të mostrës janë marrë në konsiderim këta parametra:

- Madhësia e mostrës 6 998,
- Stratifikimi (Shtresëzimi),
- Alokimi (Shpërndarja).

Stratifikimi është bërë sipas rajoneve, madhësisë së klasës dhe tipit të Ekonomive Bujqësore. Përzgjedhja e Ekonomive Bujqësore për intervistë është bërë me metodën e rastit.

Madhësitë e klasave

Ekonomitë Bujqësore (EB) janë ndarë në katër (4) kategori, sipas madhësisë së klasave. EB-të e madhësisë 1 janë EB-të më të mëdha, ndërsa ato të madhësisë 2, 3 dhe 4 janë EB-të më të vogla. Tabela në vijim paraqet se cilat variabla janë marrë si bazë për definimin dhe përcaktimin e madhësisë së klasave.

Tabela 1: Variablat dhe kriteri i përcaktimit të madhësisë së klasës

Variablat	Kriteri i përcaktimit të madhësisë së klasës		
	Madhësia e klasës 1	Madhësia e klasës 2	Madhësia e klasës 3
Tokë e shfrytëzueshme bujqësore	≥ 2000 ari	≥ 1000 ari	≥ 200 ari
Gjedhe	≥ 35 krerë	≥ 20 krerë	≥ 8 krerë
Dele dhe Dhi	≥ 180 krerë	≥ 50 krerë	≥ 10 krerë
Dele të mbarësuara dhe Dhi të mbarësuara	≥ 150 krerë	≥ 50 krerë	≥ 10 krerë
Derra	≥ 30 krerë	≥ 15 krerë	≥ 8 krerë
Shpezë	≥ 1000 krerë	≥ 500 krerë	≥ 250 krerë
Tokë e punueshme (arat)	≥ 1000 ari	≥500 ari	≥200 ari
Drithëra kokërr	≥ 850 ari	≥ 250 ari	≥ 120 ari
Bishtajore kokërr	≥ 150 ari	≥ 100 ari	≥ 20 ari
Bimë industriale	≥ 200 ari	≥100 ari	≥ 50 ari
Patate	≥ 800 ari	≥ 200 ari	≥ 50 ari
Kultura të tjera rrënjore	≥ 300 ari	≥150 ari	≥ 50 ari
Vreshta	≥ 500 ari	≥ 100 ari	≥ 50 ari
Pemishte	≥ 500 ari	≥ 100 ari	≥ 30 ari
Serra	≥ 100 m²	≥ 50 m²	≥ 20 m²
Bletë	≥ 100 koshere	≥ 50 koshere	≥ 20 koshere
Kultura të përziera	≥ 300 ari	≥ 100 ari	≥ 50 ari
Pemë manore	≥ 100 ari	≥ 50 ari	≥ 20 ari
Lakër	≥ 250 ari	≥ 50 ari	≥ 20 ari
Spec	≥ 250 ari	≥ 100 ari	≥ 50 ari
Qepë	≥ 120 ari	≥ 50 ari	≥ 20 ari
Shalqi dhe pjepër	≥150 ari	≥50 ari	≥ 20 ari

Të gjitha ekonomitë bujqësore të cilat janë me të vogla se madhësia e klasës 3 i takojnë madhësisë se klasës 4.

Tipet (llojet) e EB-ve

Po ashtu janë marre ne konsideratë dy tipe te EB për stratifikim:

- Tipi 1 - EB që mund të konsiderohen si "Ekonomi blegtorale" sipas kategorive kryesore të blegtorisë. Kriteret në vijim të përdorura për EB të tipit 1 janë: gjedhe > = 1 ose dele > = 4 ose dhi > = 4 ose pulave > = 50.
- Tipi 2 - Të gjitha e tjera përbëjnë tipin e dytë
- Alokimi: Shpërndarja optimale është bërë duke marrë për bazë variablen ndihmëse;
- Toka e shfrytëzuar bujqësore.

Tabela 2: Numri i ekonomive bujqësore të zgjedhura në moster sipas madhësisë së EB-ve dhe rajoneve

Madhësia e Ekonomive Bujqësore	Prishtina	Mitrovica	Peja	Prizreni	Ferizaji	Gjilani	Gjakova	Gjithsej
1	852	502	458	495	260	356	475	**3398**
2	418	185	195	192	133	222	209	**1554**
3	286	131	170	178	126	124	166	**1181**
4	200	95	101	182	112	83	92	**865**
Gjithsej	**1756**	**913**	**924**	**1047**	**631**	**785**	**942**	**6998**

Tabela 3: Numri i ekonomive bujqësore të intervistuara sipas madhësisë së EB-ve dhe rajoneve

Madhësia e Ekonomive Bujqësore	Prishtina	Mitrovica	Peja	Prizreni	Ferizaji	Gjilani	Gjakova	Gjithsej
1[1]	852	502	458	495	260	356	475	**3398**
2	217	116	44	111	97	166	109	**860**
3	157	88	45	113	90	99	59	**651**
4	101	57	24	107	73	71	31	**464**
Gjithsej	**1327**	**763**	**571**	**826**	**520**	**692**	**674**	**5373**

1[1] Vërejtje: Te Ekonomitë Bujqësore të madhësis 1 janë përfshirë (imputuar) të dhënat nga RB 2014 për (232 EB) dhe AEB -2015 (648 EB) pasi që këto (880 EB) nuk kanë qenë të anketuara.

1.4. Definicionet

Anketa është kryer duke përdorur këto definicione :

Ekonomia Bujqësore është një njësi e pavarur teknike dhe ekonomike e prodhimit, ku (1) ekonomia familjare ose (2) subjekti juridik kryen (3) veprimtarinë bujqësore si aktivitet kryesor ose dytësor, nën një menaxhim të vetëm dhe ku i përdorin mjetet e përbashkëta të prodhimit (tokën, blegtorinë, pajisjet, ndërtesat, etj.).

(1) Ekonomia Familjare - nënkupton individin, bashkësinë familjare ose bashkësinë tjetër të personave (individëve), të cilët jetojnë së bashku dhe janë të vendosur plotësisht ose pjesërisht në një ekonomi familjare, si dhe furnizohen me gjëra ushqimore e gjëra të tjera të mundshme elementare për jetesë. Anëtarët e këtij grupi mund t`i bashkojnë të ardhurat e tyre në një masë më të madhe ose më të vogël.

Ekonomi Familjare Bujqësore - është një familje ose komunitet i njerëzve, ku anëtarët e saj janë të angazhuar në prodhimtari bujqësore si aktivitet të tyre kryesor ose dytësor, që kanë një menaxhim të vetëm, duke përdorur mjetet e përbashkëta të prodhimit, të tilla si: tokën, makinat, ndërtesat, etj. Ekonomia Familjare Bujqësore mund të prodhojë produkte bujqësore për shitje, për konsum vetanak ose për të dyja.

(2) Subjektet Juridike - janë kooperativat bujqësore, bizneset individuale dhe format e tjera organizative me statusin e subjektit juridik, që janë regjistruar se kanë prodhimtari bujqësore si aktivitet të tyre kryesor; si dhe ndërmarrjet, institucionet dhe subjektet e tjera juridike, që janë regjistruar në një aktivitet tjetër, e të cilat kanë degë organizative ose pjesë të tjera organizative, ku kryhet prodhimi bujqësor.

***(3)* Prodhimtaria bujqësore nënkupton:**

• Kultivimin e kulturave bujqësore (drithëra, patate, bishtajore të thara me kokërr, kultura industriale, bimë foragjere, perime, lule, bimë dekorative, farëra, fidane, pemë, rrush, kërpudha, etj.);
• Rritjen e bagëtisë, shpezëve dhe kafshëve të tjera (gjedhe, dele, dhi, derra, kuaj, gomarë, mushka, pula, bletë, lepuj, etj.); dhe
• Prodhimin e verës nga rrushi i prodhuar në Ekonominë Bujqësore.

Sipërfaqja e shfrytëzuar e tokës bujqësore - i referohet sipërfaqes së përgjithshme të tokës së punueshme - arat, livadhet dhe kullosat, kulturat shumëvjeçare dhe kopshtet e përdorura nga EB-ja, pavarësisht nga lloji i zotërimit.

Toka e punueshme - ara - është sipërfaqja e tokës, e cila është kultivuar rregullisht me kultura të ndryshme bujqësore, ose është mbjellë me një renditje të caktuar të kulturave (sistemi i qarkullimit të kulturave). Sipërfaqja e tokës së punueshme e shfrytëzuar i referohet sipërfaqes kryesore gjatë vitit bujqësor. Normalisht, kulturat bimore ndryshojnë çdo vit, por ato po ashtu mund të jenë edhe shumëvjeçare. Për ta dalluar tokën e punueshme nga livadhet dhe kullosat është përdorur pragu pesëvjeçar. Kjo do të thotë se në qoftë se një parcelë e tokës është shfrytëzuar për të njëjtën kulturë për pesë vjet ose më shumë, pa largimin e kulturës bimore ose krijimin e një të reje, ajo nuk konsiderohet më si tokë me qarkullim bimor.
Toka e punueshme përfshin drithërat, bishtajoret, bimët industriale, patatet, bimët foragjere, lulet dhe bimët dekorative, farërat dhe fidanët, perimet dhe kulturat e tjera të tokës së punueshme. Toka e punueshme gjithashtu përfshin edhe tokën djerrinë.

Tokë djerrinë – i referohet gjithë tokës së punueshme (arat) të përfshirë në qarkullim bimor, pavarësisht nëse punohet ose jo, por pa ndonjë qëllim për të prodhuar të korra gjatë vitit bujqësor. Karakteristikë themelore e tokës djerrinë është se ajo lihet një vit për qëllime ripërtëritjeje, normalisht gjatë gjithë vitit bujqësor.
Toka djerrinë mund të jetë**:**
1. Tokë e zhveshur, në përgjithësi pa bimë,
2. Tokë me zhvillim të natyrshëm spontan, që mund të përdoret si ushqim për blegtorinë ose të plugohet,
3. Tokë e mbjellë ekskluzivisht për plehërim të gjelbër.
Përfshihen të gjitha sipërfaqet e tokës së punueshme, që mbahen në kushte të mira bujqësore dhe mjedisore, pa marrë parasysh nëse janë ose jo pjesë e qarkullimit bimor.
Përjashtohen, nëse këto sipërfaqe janë lënë jashtë prodhimit për më shumë se pesë vjet.

Kopsht - është sipërfaqja e tokës për kultivimin e kulturave bujqësore, e dedikuar vetëm për konsum familjar (përjashto kultivimin e produkteve bujqësore për ushqim të kafshëve, p.sh. kungujt, misri për ushqimin e kafshëve, që kultivohen në kopsht, etj.), zakonisht e ndarë nga pjesa tjetër e tokës bujqësore.

Prodhimtari bimore - është konsideruar kultivimi i kulturave bujqësore (drithërat kokërr, bishtajoret kokërr (përfshirë bishtajoret për farë), kulturat industriale, patatet, kulturat e përziera, kulturat foragjere, rrënjoret, lakrat foragjere dhe kungujt, lulet dhe bimët dekorative, farërat dhe fidanet, perimet, pemët, vreshtat dhe kërpudhat.

Në mbajtjen e kafshëve - është konsideruar mbajtja e gjedheve, shpezëve dhe kafshëve të tjera (dele, dhi, derra, kuaj, gomarë, mushka, shpezë, bletë, lepuj, etj.). Në mbajtjen e kafshëve nuk konsiderohet mbajtja e peshkut dhe peshkimi.

Sipërfaqja e korrur - është sipërfaqja, në të cilën kulturat bujqësore janë korrur dhe është marrë prodhimi. Sipërfaqja e korrur mund të jetë më e vogël se sipërfaqja e mbjellur, në ato sipërfaqe ku kultura është dëmtuar.

Gjithsej prodhimi - është prodhimi, që është marrë në fund të korrjes/vjeljes, ose prodhimi që është ruajtur dhe pakësuar (dëmtuar) në sasi para korrjes, gjatë korrjes, transportit, etj. Prodhimi është i shprehur në kilogram – kg

Kulturat shumëvjeçare – janë kultura që nuk kultivohen në qarkullim bimor (rrotacion), përveç livadheve dhe kullosave, të cilat zënë tokën për një periudhë të gjatë dhe prodhimtarinë e kulturave gjatë disa viteve. Kulturat kryesore janë hardhitë e rrushit, pemët, shkurret dhe manoret shumëvjeçare për prodhimin e frutave, përveç dredhëzës. Pemishtet janë sipërfaqe bujqësore me pemë frutore, me distancë të caktuara ndërmjet rreshtave dhe ndërmjet trupave të pemëve.

Plantacionet e pemëve - janë sipërfaqe me pemë frutore, të mbjella në rreshta dhe me një distancë të caktuar ndërmjet rreshtave, që mundësojnë përdorimin e makinave dhe pajisjeve bujqësore, ku ndërmerren masat agroteknike.

Pemishtet ekstensive - janë sipërfaqe me pemë, gjysmë-intensive ose ekstensive të destinuara kryesisht për vetë-konsum. Këtu përfshihen pemët (trupat e shpërndarë) të vendosura në oborr, në ara, rreth gardhiqeve, afër rrugëve, në kopshte, etj.

Plantacionet e vreshtave - janë sipërfaqe me hardhi rrushi, me një distancë të caktuar ndërmjet rreshtave dhe ndërmjet hardhive, që mundësojnë përdorimin e makinave dhe pajisjeve bujqësore, si dhe aplikimin e masave agroteknike.

Vreshtat - janë sipërfaqe të tokës të kultivuara me hardhi të rrushit, të destinuara për prodhimin e rrushit.

Fidanishtet - janë sipërfaqe të tokës me bimë të reja – fidanë. Këtu janë përfshirë fidanishtet me fidanët e pemëve frutore, fidanët e hardhisë së rrushit, të bimëve dekorative dhe fidanishtet e fidanëve të pemëve pyjore.
Janë përfshirë fidanishtet, që prodhojnë fidanë pyjorë për shitje, qofshin brenda ose jashtë tokës pyjore, si dhe fidanishtet jokomerciale të fidanëve pyjorë, që prodhohen për nevojat e vetë EB-së, nëse fidanët janë rritur jashtë tokës pyjore. Fidanishtet për nevojat e vetë EB-së, që janë të rritura brenda tokës pyjore janë të përfshira në kategorinë e tokës pyjore.

Livadhet - janë toka të përdorura (për pesë vjet ose më shumë) për kultivimin e barojave të ndryshme, nëpërmjet kultivimit (mbjelljes) ose në mënyrë natyrale (vetë-mbjelljes) dhe nuk janë përfshirë në qarkullimin e kulturave në Ekonominë Bujqësore. Livadhet përdoren për kositje për sanë, ose për kullotje. Këtu përfshihen të gjitha sipërfaqet e livadheve të shfrytëzuara gjatë vitit referues.

Kullotat - janë sipërfaqet e tokave të përdorur për kullotjen e bagëtisë. Bëjnë pjesë vetëm sipërfaqet e kullotave, që janë përdorur për kullotjen e bagëtive, të paktën një herë gjatë vitit.

Toka e përbashkët - është toka, që nuk i takon drejtpërsëdrejti EB-së, por që në të aplikohen të drejtat e përbashkëta. Ajo mund të përbëhet nga kullotat, livadhet ose toka tjetër.

Në përgjithësi, toka e përbashkët është toka e shfrytëzuar bujqësore në pronësi të një autoriteti publik (shtetëror, komunal) mbi të cilën një person mund t'i ushtrojë të drejtat e përbashkëta. Këto të drejta ushtrohen në përgjithësi në mënyrë të përbashkët me të tjerët.

Periudhat referuese

• Periudha e referuese për shfrytëzimin e tokës është viti i bujqësorë (31 tetor 2015 – 1 nëntor 2016).
• Për blegtori është 1 nëntori 2016 për numrin e kafshëve.

1.5. Procedura në teren

Metoda e grumbullimit të të dhënave ishte intervista ballë-për-ballë me pyetësor (Aneksi 1).

Anketa është kryer nga Operatori Ekonomik (OE) ''Data Gis Consulting'', ku ka angazhuar anketuesit në teren për kryerjen e anketës. Anketuesit paraprakisht janë trajnuar për plotësimin e pyetësorit dhe për realizimin e anketës.

Mbikëqyrësit fushorë dhe rajonal kanë bërë mbikëqyrje të afërt fushore, duke mbajtur kontakte me Zyrën Qendrore për t'i zgjidhur problemet eventuale.

Është kryer edhe procedura e kontrollimit të të dhënave, që përbëhej nga tri nivele:

(i)kontrollimi i pyetësorëve të plotësuar nga mbikëqyrësit fushorë të OE-së;
(ii) kontrollimi i pyetësorëve në Zyrën Qendrore të ASK-së nga personeli i Departamentit të Bujqësisë; dhe
(iii) kontrollimi logjik gjatë përfshirjes së të dhënave.

2. Shfrytëzimi i tokës bujqësore

Në këtë kapitull janë paraqitur të dhënat: për tokën bujqësore, sipas kategorive të shfrytëzimit: tokë e punueshme - ara, livadhe dhe kullosa (përfshirë tokën e përbashkët), kulturat shumëvjeçare[1] dhe kopështet e përdorura nga EB-ja, pavarësisht nga lloji i zotërimit.
Nuk janë përfshir të dhënat për tokën pyjore, tokën bujqësore të pa përdorur dhe tokën jo bujqësore .

Tabela 4: Sipërfaqja e shfrytëzuar e tokës bujqësore.

Shfrytëzimi i tokës bujqësore	**Sipërfaqja (ha)**
Tokë e punueshme - ara	187 222,87
– *Nga e cila me perime në fushë të hapur (kulturë e parë)*	*7 863,76*
– *Nga e cila me perime në serra (kulturë e parë)*	*457,18*
Kopësht	993,64
Plantacione të pemëve	5 493,07
Plantacione të vreshtave[2]	3 112,22
Fidanishte	195,92
Livadhe dhe kullosa (përfshirë tokën e përbashkët)	218 808,42
Gjithsej sipërfaqja e shfrytëzuar e tokës bujqësore	**415 826,12**

Sipas të dhënave gjithsej sipërfaqe e shfrytëzuar e tokës bujqësore janë 415,826.12 hektarë, pjesa më e madhe i përket livadheve dhe kullosave (përfshirë tokën e përbashkët) 218 808.42 ha ose (52.6 %), ndërsa tokë e punueshme – ara 187 222.87 ha ose (45.0 %), nga te cilat perime në fushë te hapur dhe perimet në serra janë përfshirë në këtë kategori te tokës.

Grafiku 1: Struktura e sipërfaqes së shfrytëzuar e tokës bujqësore

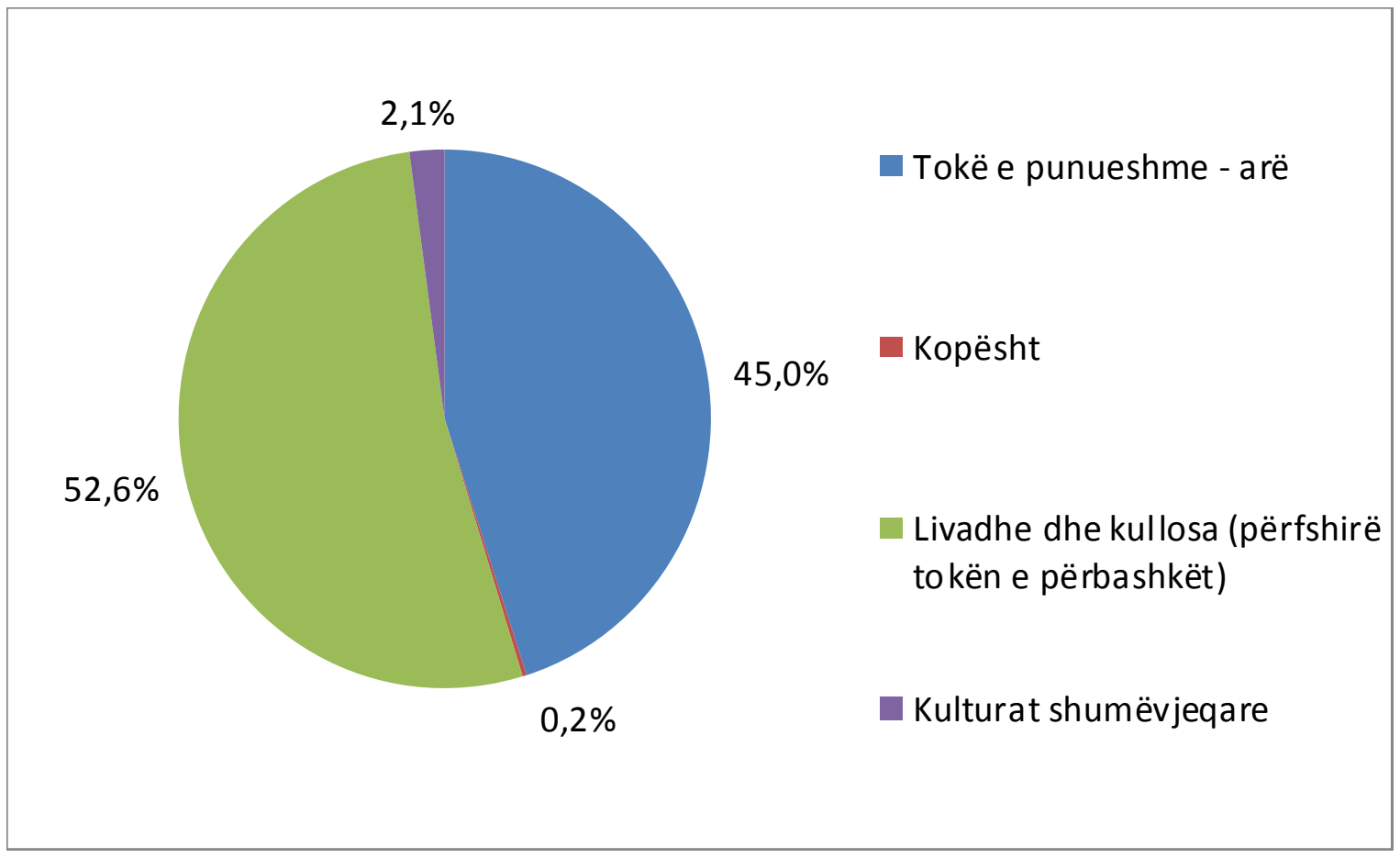

[1] *Në kulturat shumëvjeqare janë përfshire keto kategori:plantacionet e pemeve, plantacionet e vreshtave dhe fidanishtet.*
[2] *Burim i të dhënave për plantacionet e vreshtave është MBPZHR.*

2.1. Prodhimtaria bujqësore

Me këtë anketë janë mbledhur të dhëna mbi sipërfaqet e tokës bujqësore, sipas kategorive të shfrytëzimit, sipërfaqes së mbjellur (në hektarë), prodhimit (në ton) dhe rendimentit (ton për hektar).
Toka e punueshme – ara, përfshin këto kategori: drithërat, bishtajoret, bimët industriale, patatet, bimët foragjere, perimet dhe kulturat e tjera. Toka e punueshme, gjithashtu përfshin edhe tokën djerrinë[3].

Tabela 5: Kulturat bujqësore në tokë të punueshme - ara, prodhimi dhe rendimenti

Kulturat	Sipërfaqja (ha)	Prodhimi (ton)	Rendimenti (t/ha)
Drithëra	**134 570,91**		
Grurë	89 122,47	365 651,40	4,1
Misër	41 524,28	186 592,09	4,5
Elb dhe elb birre	1 195,82	3 668,51	3,1
Thekër	414,89	991,20	2,4
Tërshër	2 156,35	5 427,59	2,5
Drithëra të tjera kokërr	157,10	568,40	3,6
Bishtajoret	**3 442,95**		
Fasule	3 316,79	10 267,44	3,1
Bizele kokërr	96,16	249,55	2,6
Bishtajorë të tjëra	30,00	119,10	4,0
Kulturat industriale	**388,91**	**1 028,13**	**2,6**
Patate	**3 795,31**	**98 583,16**	**26,0**
Perime (në fushë të hapur dhe serra)	**8 320,94**		
Kulturat foragjere	**28 914,30**		
Jonxhë	15 190,49	63 522,37	4,2
Tëfil	764,78	2 714,75	3,5
Perzierje e barit	8 575,46	21 935,86	2,6
Urov	428,00	1 810,10	4,2
Misër i gjelbër	2 943,23	68 219,03	23,2
Grurë i gjelbër	251,30	1 806,90	7,2
Tërshër e gjelbër	527,21	3 639,09	6,9
Elb i gjelbër	30,38	111,26	3,7
Thekër i gjelbërt	22,05	156,45	7,1
Foragjere të tjera të gjelbëra (grashinë)	181,40	978,56	5,4
Rënjorë, lakër foragjere dhe kunguj	**1 082,74**		
Lakër foragjere	65,79	852,06	13,0
Kungull	1 016,95	14 894,33	14,6
Lulet dhe bimët dekorative	**4,78**	-	-
Fara dhe fidane të perimeve	**32,46**	-	-
Kultura të tjera	**2,55**	**3,06**	**1,2**
Tokë djerrinë	**6 667,02**	**-**	**-**

[3] *Në tokën **djerrinë** përfshihen të gjitha sipërfaqet e tokës së punueshme, që mbahen në kushte të mira bujqësore (qarkullimit bimor) ose jo. Në këtë kategori nuk përfshihen sipërfaqet e lëna jashtë prodhimit për më shumë se pesë vjet.*

Grafiku 2: Struktura e sipërfaqeve të tokës së punueshme - arave me kultura bujqësore

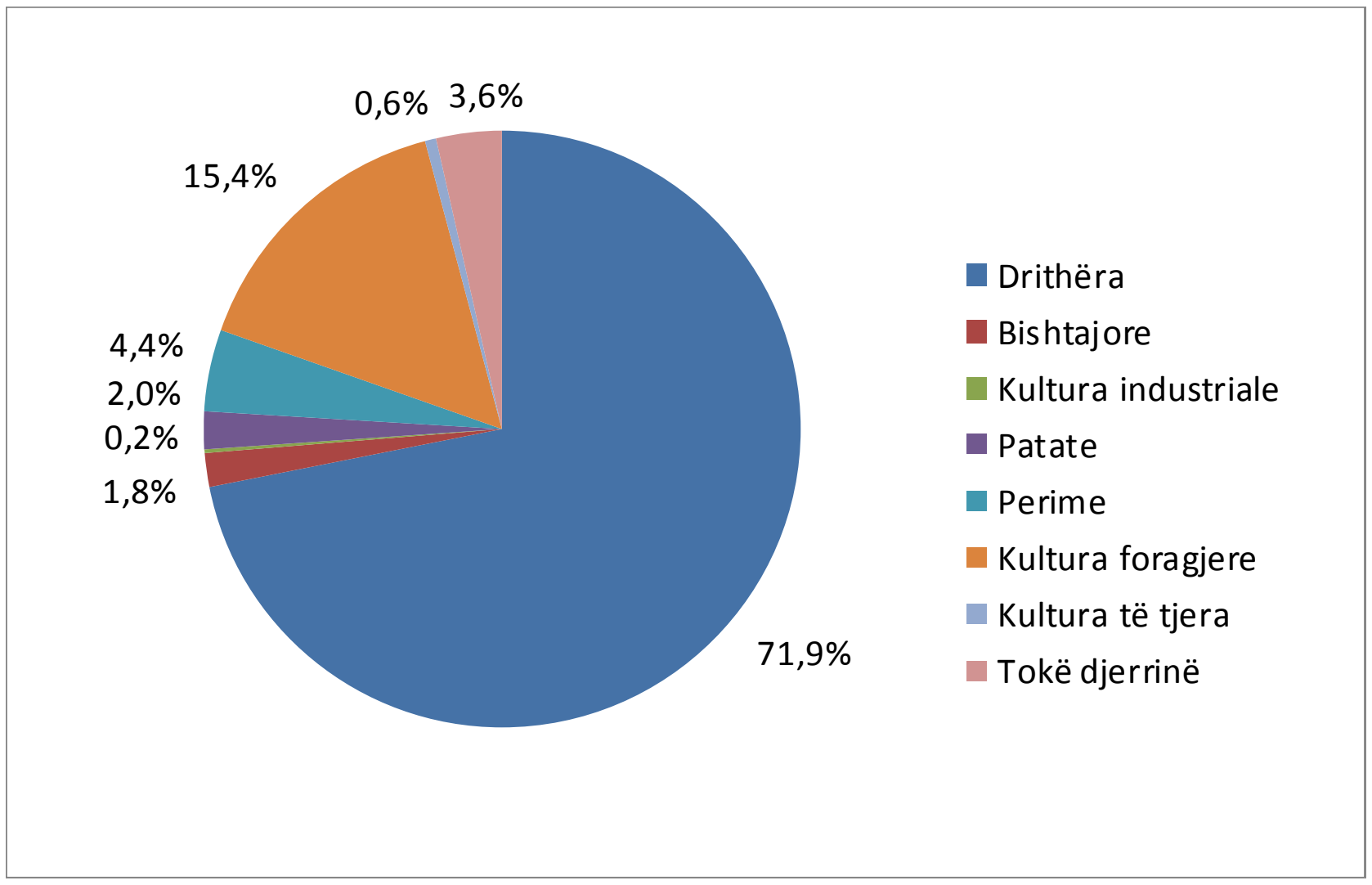

Në tokën e punueshme - ara pjesa me e madhe është me drithëra kokërr. Drithërat kokërr janë mbjellë në 134 570,91 ha ose (71.9%) të sipërfaqes së tokës së punueshme. Grupi i dytë i kulturave në tokën e punueshme - ara janë kulturat foragjere me 28 914,30 ha ose (15.4%) të sipërfaqes së tokës së punueshme.

Grafiku 3: Struktura e sipërfaqeve me drithëra

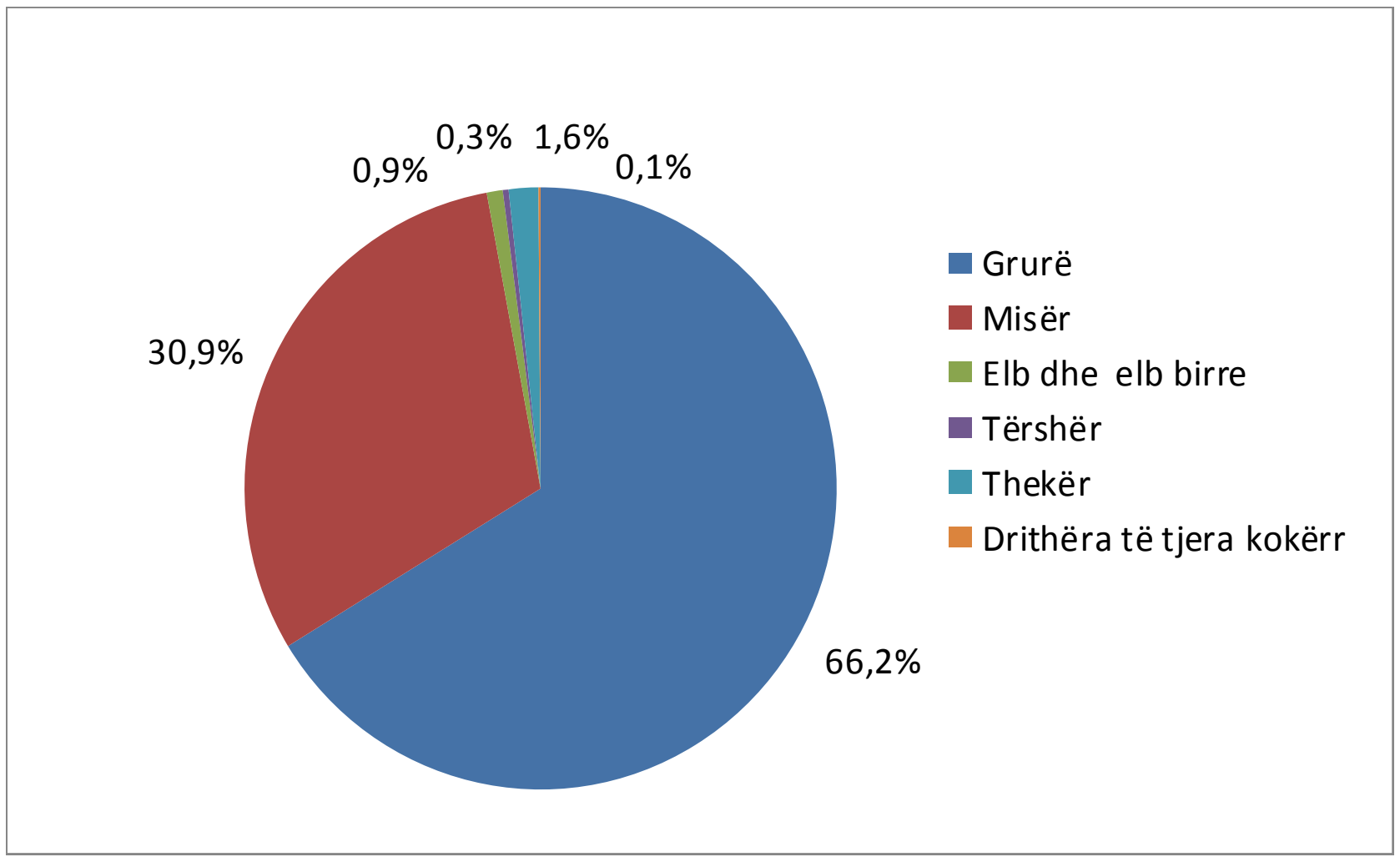

Kultura më e rëndësishme është gruri me sipërfaqe 89 122,47 ha ose (66.2%), pasuar nga misri 41 524,28 ha ose (30.9%) të sipërfaqes se tokë se punueshme me drithëra.

Grafiku 4: Struktura e sipërfaqeve me bishtajore

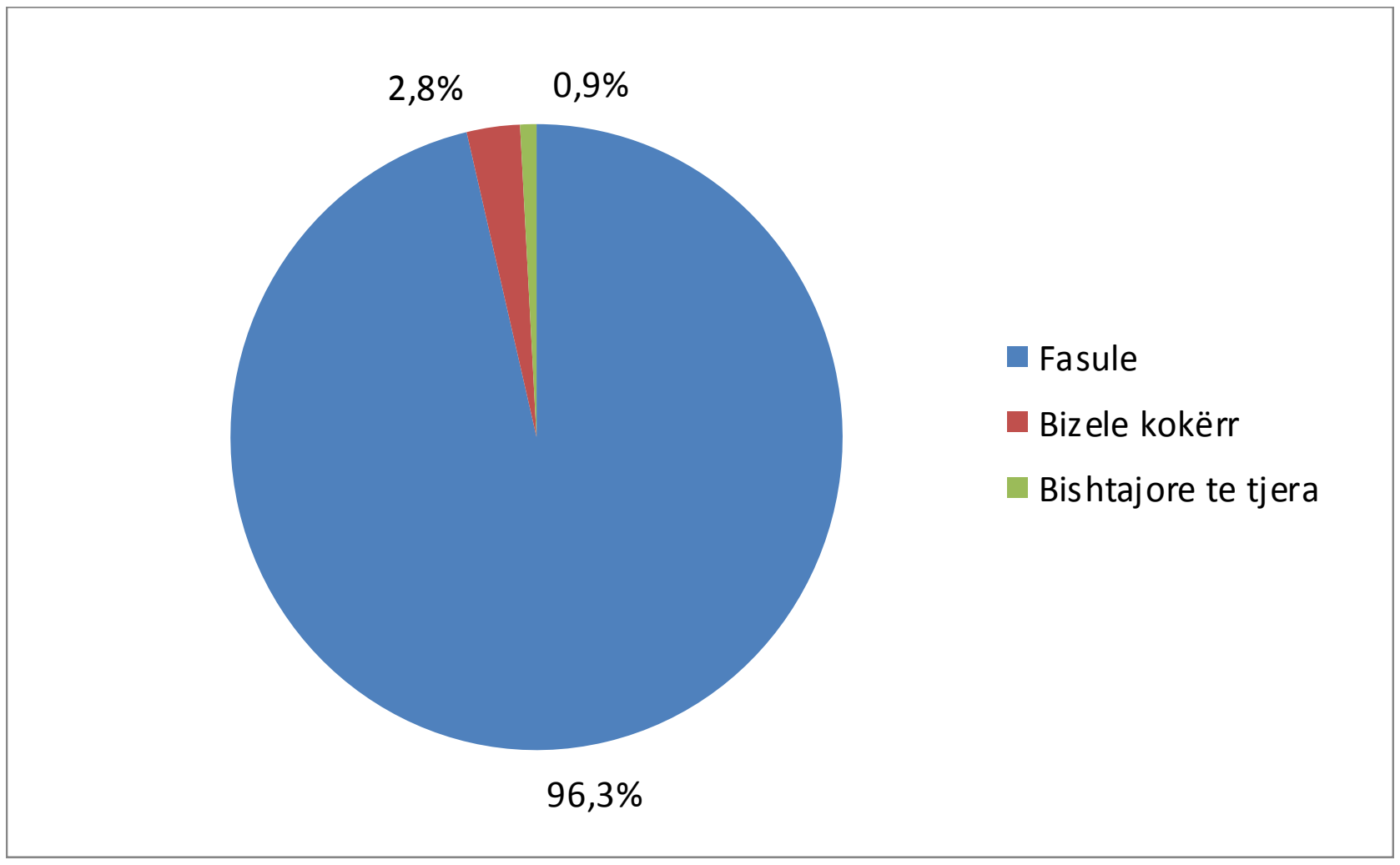

Grafiku 5: Struktura e sipërfaqeve me foragjere dhe drithëra të gjelbër

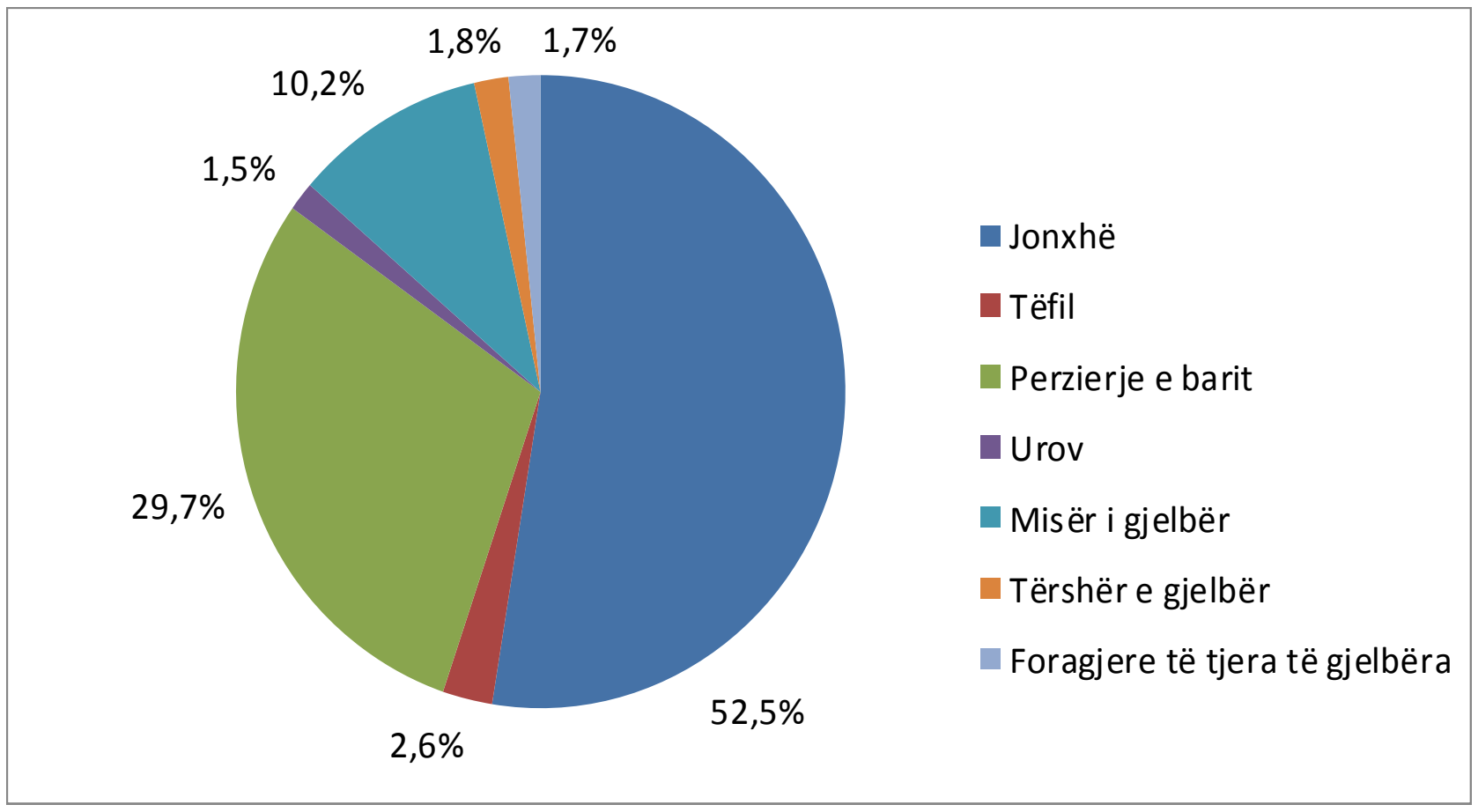

2.2. Perimet

Gjithsej sipërfaqja e perimeve në fushë të hapur, serra dhe kopshte është 9 314,57 ha.

Tabela 6: Perime në tokë të punueshme - ara, sipërfaqja, prodhimi në fushë të hapur, serra, kopshte

Kultura	Sipërfaqja (ha)	Prodhimi (ton)	Rendimenti (t/ha)
Perime	**9 314,57**		
Speca	3 363,48	68 848,77	20,5
Domate	866,11	27 215,13	31,4
Tranguj	258,88	10 427,62	40,3
Qepë	1 227,91	19 814,39	16,1
Hudhër	139,53	1 062,69	7,6
Shalqi	1 127,29	29 997,00	26,6
Pjepër	300,76	5 557,75	18,5
Lakër	807,46	25 956,51	32,1
Lulelakër	82,81	1 571,35	19,0
Spinaq	180,81	2 030,84	11,2
Sallatë	95,52	1 391,95	14,6
Kungull misiri (vidim)	490,42	13 669,92	27,9
Majdanoz	12,81	186,26	14,5
Presh (purri)	69,62	1 831,13	26,3
Patëllgjan i zi	4,37	122,96	28,2
Rillkë	1,20	11,70	9,8
Pangjar i kuq	11,41	275,53	24,2
Karrotë	98,92	1 381,47	14,0
Dredhëz	175,27	1 328,37	7,6

Grafiku 6: Struktura e sipërfaqeve me perime në fushë të hapur, serra dhe kopshte

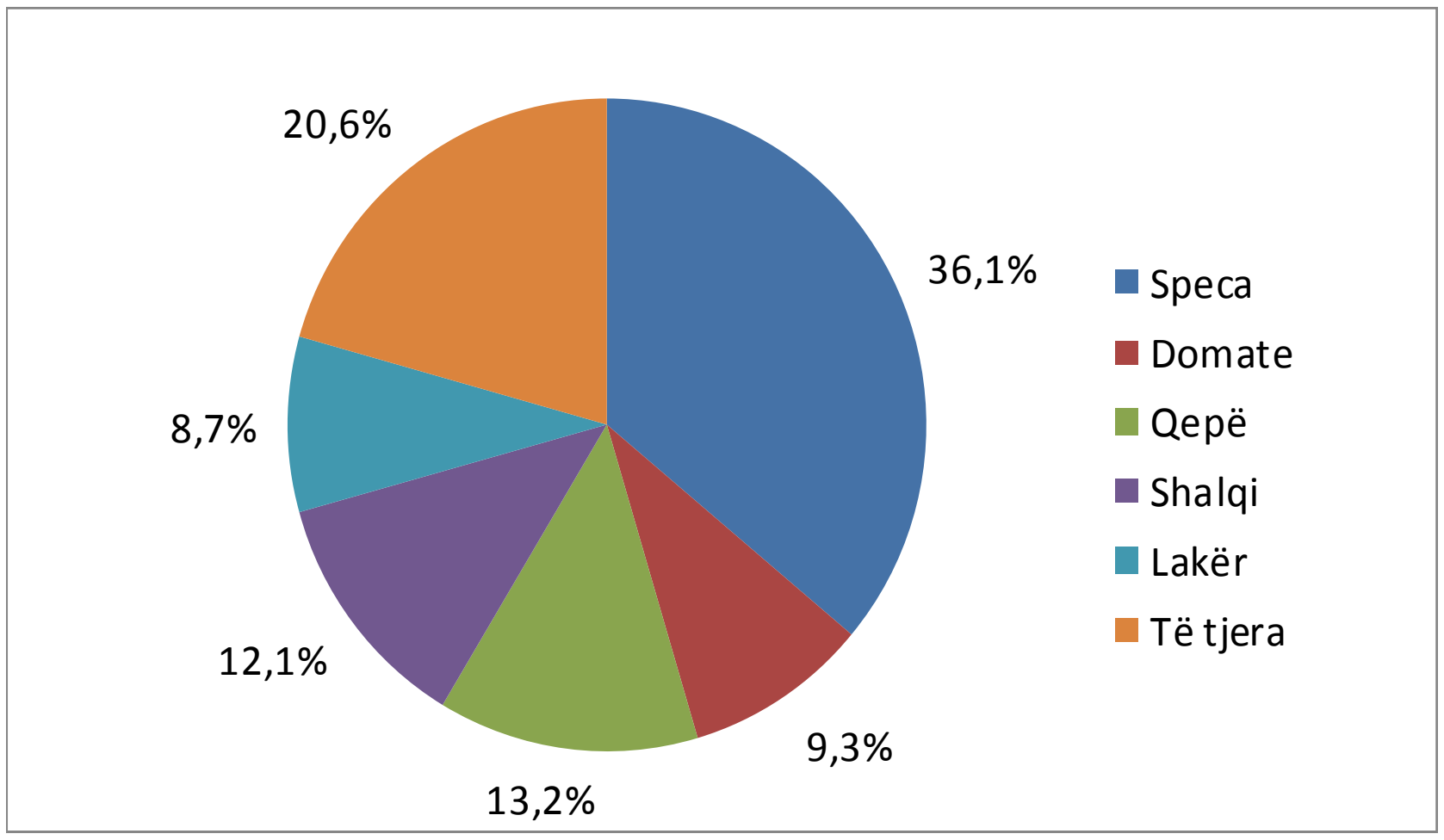

Ndër perimet më të rëndësishme janë: specat të cilët janë mbjellë në 3 363,48 ha, pastaj kultura e qepës rënditet e dyta me 1 227,91 ha, domate me sipërfaqe të mbjellë 866,11 ha, shalqiri me sipërfaqe të mbjellë 1 127,29 ha, lakra me sipërfaqe të mbjellë në 807,46 ha dhe perime të tjera 1,922.32 ha.

Tabela 7: Sipërfaqja dhe prodhimi i perimeve në fushë të hapur, serra dhe kopshte

Kulturat	Në tokën e punueshme - ara						Në kopshët (kulturë e parë dhe e dytë)		
	Në fushë të hapur (kulturë e parë dhe e dytë)			Në serra (kulturë e parë dhe e dytë)					
	Sipërfaqja (ha)	Prodhimi (ton)	Rendimenti (t/ha)	Sipërfaqja (ha)	Prodhimi (ton)	Rendimenti (t/ha)	Sipërfaqja (ha)	Prodhimi (ton)	Rendimenti (t/ha)
Perime	**7 863,76**			**457,18**			**993,64**		
Speca	3 051,53	59 329,71	19,4	120,88	4 382,32	36,3	191,07	5 136,74	26,9
Domate	519,42	12 688,02	24,4	178,33	8 698,73	48,8	168,36	5 828,38	34,6
Tranguj	101,74	2 501,15	24,6	76,31	4 688,53	61,4	80,83	3 237,94	40,1
Qepë	1 019,60	16 103,37	15,8	15,31	347,85	22,7	193,00	3 363,18	17,4
Hudhër	53,37	340,33	6,4	1,18	14,54	12,4	84,98	707,82	8,3
Shalqi	1 108,36	29 439,67	26,6	0,83	32,87	39,7	18,10	524,46	29,0
Pjepër	281,09	5 113,48	18,2	7,55	221,66	29,4	12,12	222,61	18,4
Lakër	729,02	23 234,25	31,9	6,39	242,50	37,9	72,05	2 479,76	34,4
Lulelakër	80,52	1 491,45	18,5	0,04	0,99	28,1	2,26	78,91	35,0
Spinaq	146,00	1 498,36	10,3	16,34	314,94	19,3	18,48	217,54	11,8
Sallatë	52,35	679,14	13,0	5,77	102,13	17,7	37,40	610,69	16,3
Kungull misiri	471,31	13 120,54	27,8	-	-	-	19,11	549,39	28,7
Majdanoz	2,62	36,36	13,9	0,03	0,62	20,7	10,16	149,28	14,7
Presh (purri)	25,09	582,89	23,2	2,85	103,37	36,2	41,68	1 144,87	27,5
Patëllgjan i zi	3,30	83,59	25,3	0,17	6,25	37,1	0,90	33,12	36,9
Rillkë	1,01	8,08	8,0	0,01	0,20	25,0	0,18	3,42	19,0
Pangjar i kuq	1,68	32,51	19,3	0,00	0,00	0,00	9,73	243,02	25,0
Karrotë	72,85	1 001,32	13,7	0,46	8,65	18,8	25,61	371,50	14,5
Dredhëz	142,90	1 008,46	7,1	24,74	248,90	10,1	7,63	71,01	9,3

Grafiku 7: Struktura e sipërfaqeve me perime

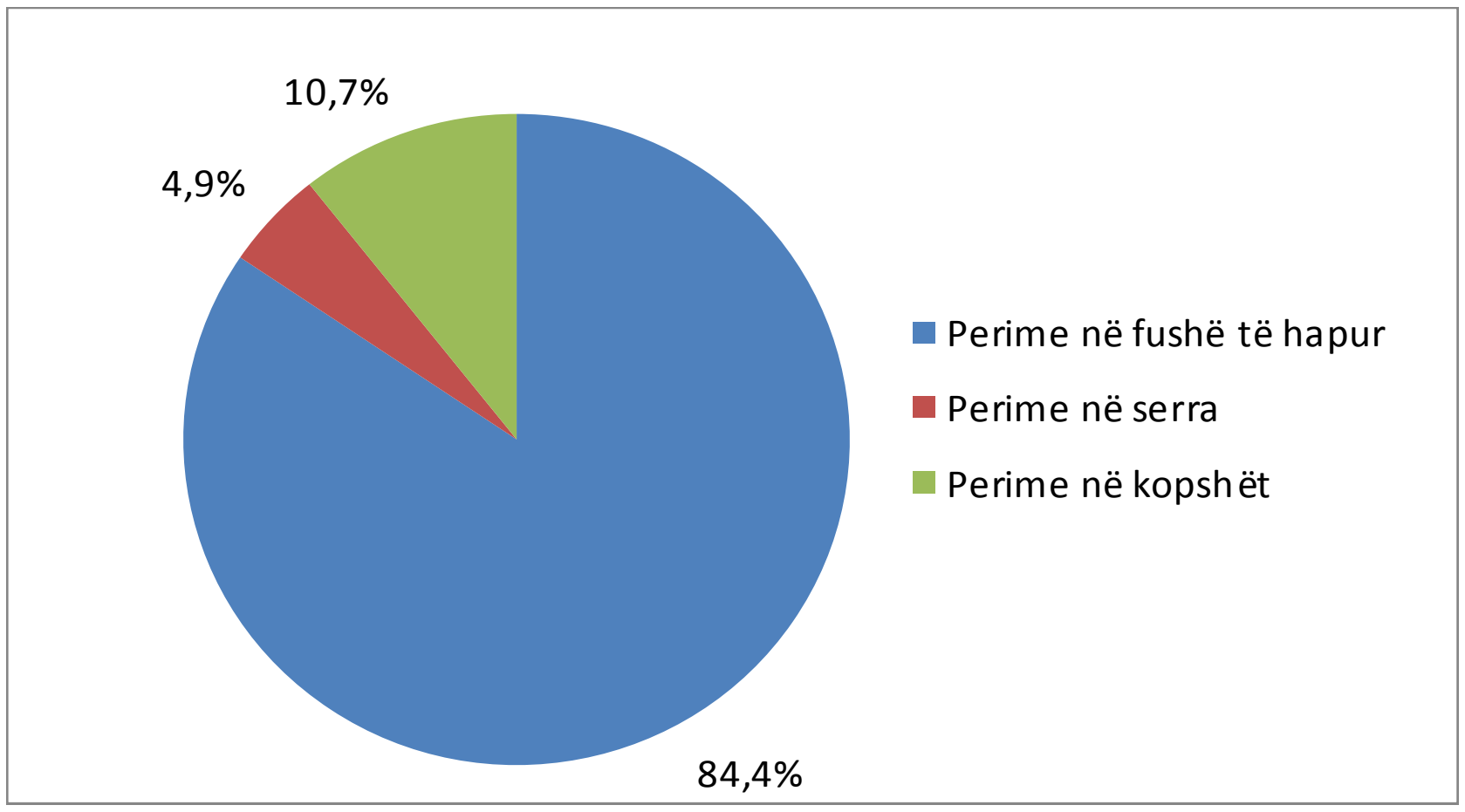

Në përgjithësi, sipërfaqja kryesore me perime është në fushë të hapur me 7 863,76 ha ose (84.4%), pasuar nga kopshëti 993,63 ha ose (10.7%) dhe serrat 457,17 ha ose (4.9%).

2.3. Pemët

Sipërfaqja e plantacioneve të pemëve është 5,493.07 ha, ndërsa në sipërfaqen e tokës së shfrytëzuar byjqësore merr pjesë me 1.3 %.

Tabela 8: Sipërfaqja e mbjellë me pemë, prodhimi dhe rendimenti

Kultura	Sipërfaqja (ha)	Prodhimi (ton)	Rendimenti (t/ha)
Pemët	**5 493,07**		
Mollë	2 075,78	27 485,49	13,2
Dardhë	416,18	3 965,51	9,5
Ftua	31,30	328,64	10,5
Mushmollë	43,21	180,69	4,2
Kumbull	1 517,83	12 721,96	8,4
Qershi	72,73	405,39	5,6
Vishnje	147,79	695,61	4,7
Pjeshkë	25,53	210,62	8,3
Kajsi	14,52	84,56	5,8
Arrë	186,17	470,04	2,5
Lajthi	91,26	15,65	0,2
Mjedër	797,24	6 249,92	7,8
Manaferrë	19,57	236,70	12,1
Boronicë	15,08	189,07	12,5
Pemë të tjera	38,88	267,69	6,9

Grafiku 8: Struktura e sipërfaqeve me pemë

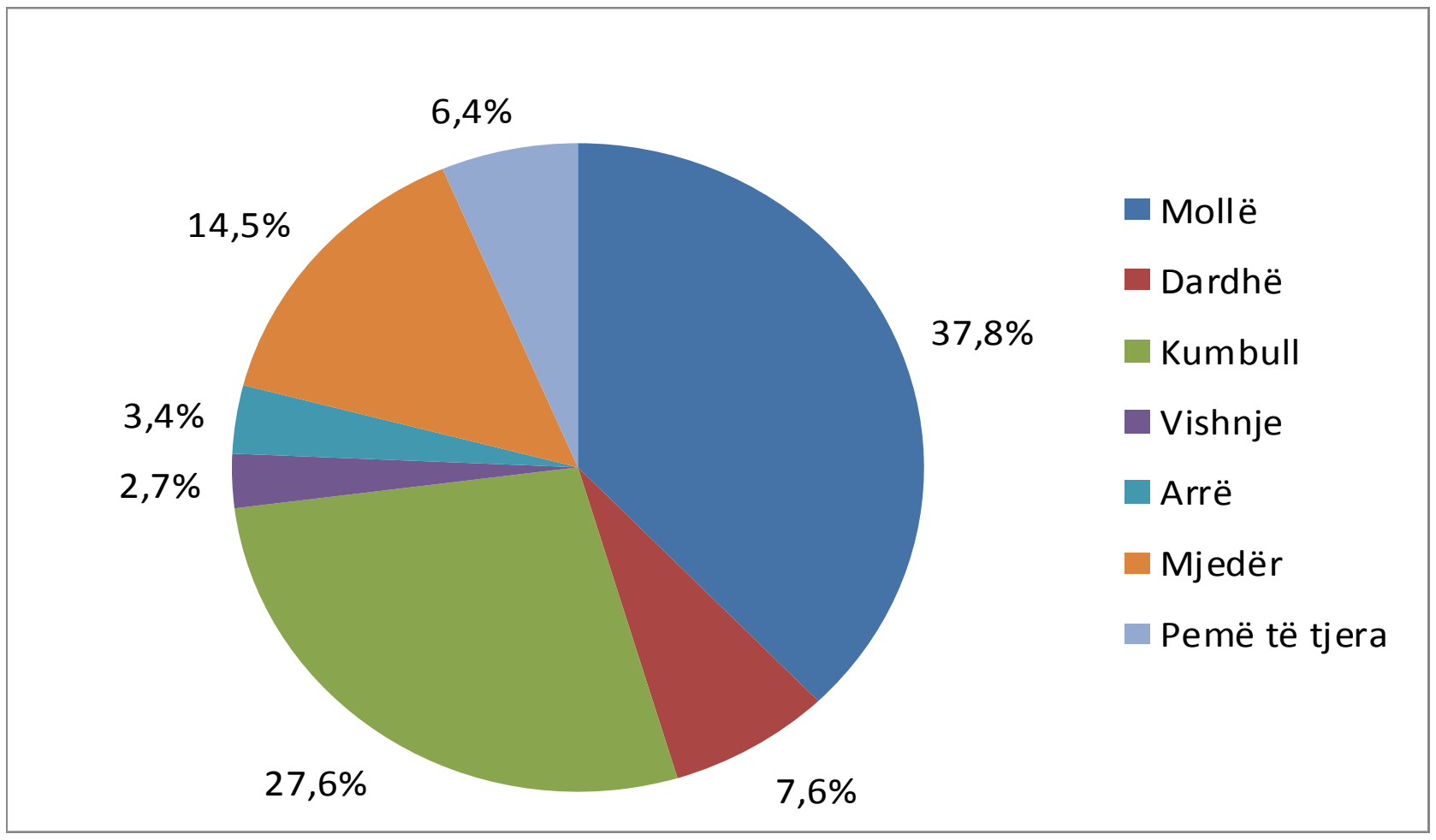

Kultura më e rëndësishme e pemëve është molla me sipërfaqe 2 075,78 ha (38.8%), pastaj rënditet kumbulla me sipërfaqe 1 517,83 ha (28.4 %), dardha me sipërfaqe 416,18 ha (7.8%), mjedra me sipërfaqe 797.24 ha (14.5 %) dhe pemë të tjera 352.08 ha.

2.4. Vreshtat

Sipërfaqja e vreshtave ishte 3 112,22 ha, ndërsa në sipërfaqen e tokës së shfrytëzuar bujqësore merr pjesë me (0.7%) .

Tabela 9: Sipërfaqja e mbjellë me vreshta, prodhimi dhe rendimenti

Kultura	Sipërfaqja (ha)	Prodhimi (ton)	Rendimenti (t/ha)
Vreshta	**3 112,22**		
Rrush për tryezë	1 202,74	7 490,46	6,2
Rrush për verë	1 909,48	14 714,84	7,7

Burimi: MBPZhR

Grafiku 9: Struktura e sipërfaqeve sipas llojit të rrushit

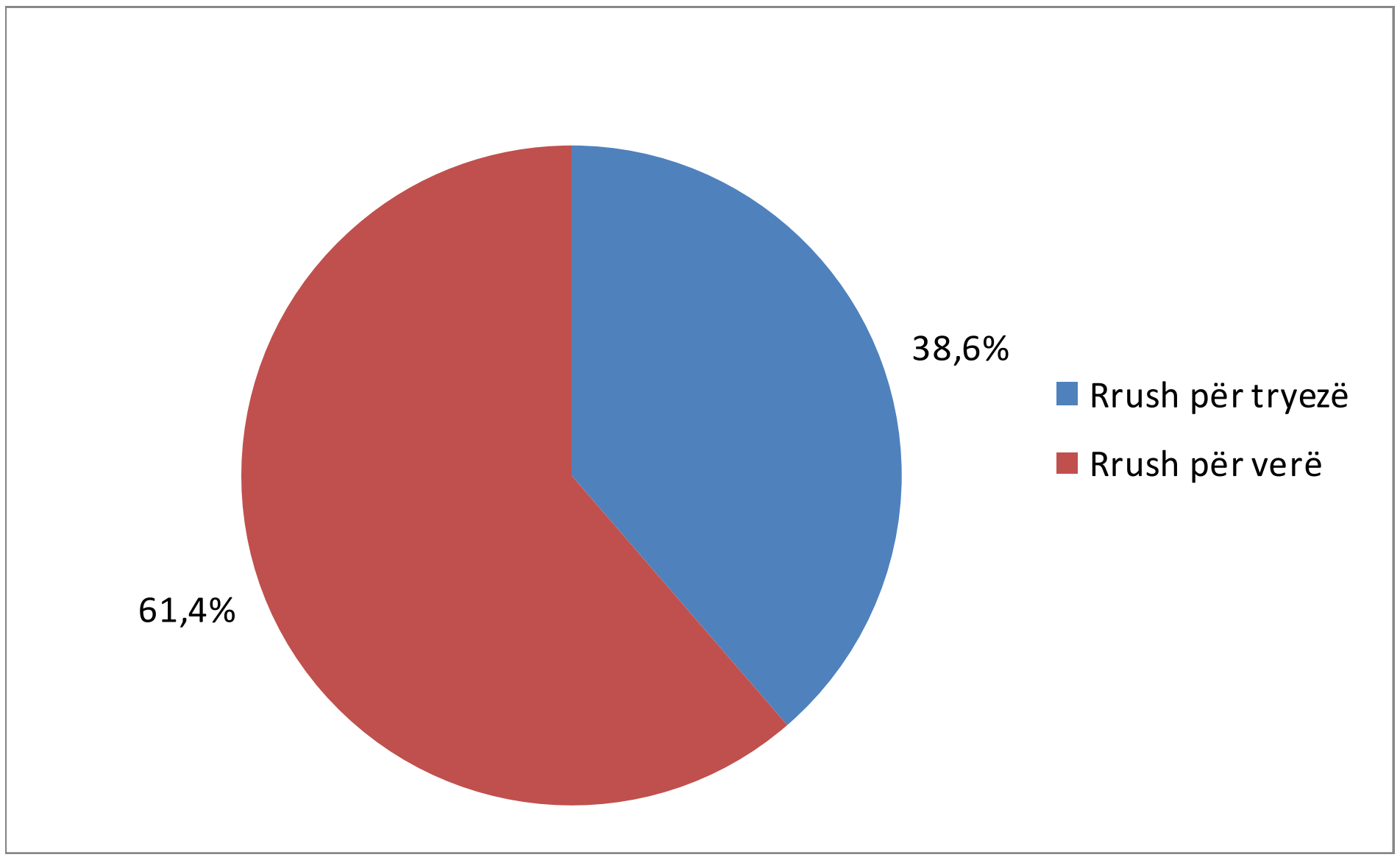

Sipërfaqja e tokës bujqësore e kultivuar me rrush për verë ishte 1 909,48 ha, ose (61.4%), kurse rrushi për tryezë kishte sipërfaqe të tokës bujqësore 1 202,74 ha ose (38.6%).

2.5. Livadhet, kullosat dhe toka e përbashkët

Sipërfaqja e livadheve, kullosave dhe tokës së përbashkët ishte 218 808.42 ha, ndërsa në sipërfaqen e tokës së shfrytëzuar bujqësore, merr pjesë me (52.6 %) .

Tabela 10: Sipërfaqja e livadheve, kullosave dhe tokës së përbashkët , prodhimi dhe rendimenti

Kultura	Sipërfaqja (ha)	Prodhimi (ton)	Rendimenti (t/ha)
Gjithsejt	**218 808,42**		
Livadhet	69 021,39	225 812,71	3,3
Kullosat	5 445,51	-	-
Tokë e përbashkët	144 341,52	-	-

Grafiku 10: Struktura e sipërfaqes së livadheve, kullosave dhe tokës së përbashkët

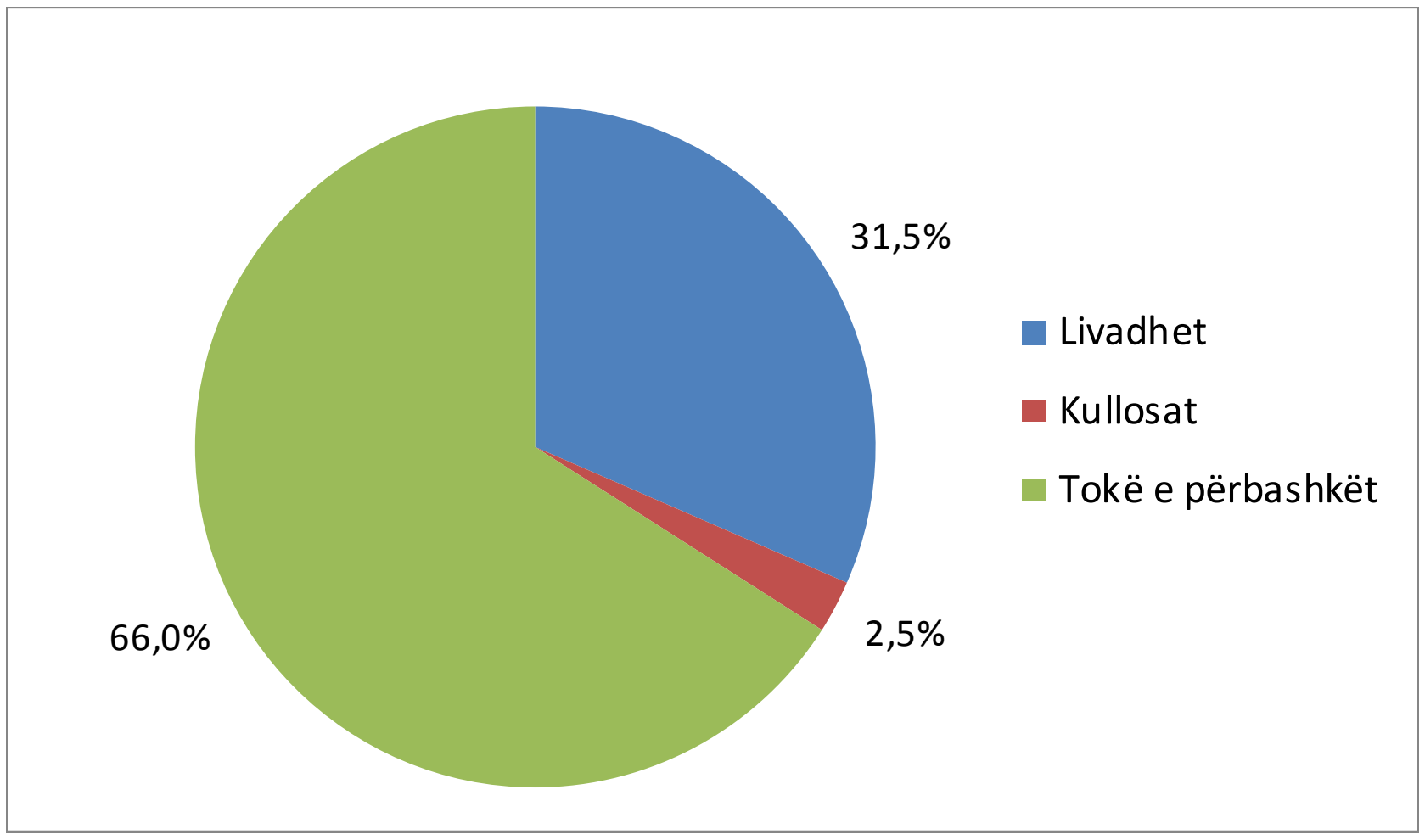

Nga të cilat tokë e përbashkët ishte 144 341,52 ha ose (66.0%), ndërsa livadhet marrin pjesë me sipërfaqe 69 021.39 ha ose (31.5 %) dhe kullosat me 5 445.51 ha ose (2.5%).

2.6. Ujitja

Gjithsej sipërfaqja e tokës bujqësore, që mund të ujitet ishte 43 533.69 ha .

Tabela 11: Sipërfaqja e ujitur

Ujitja	Sipërfaqja (ha)
Gjithsej sipërfaqja e tokës bujqësore, që mund të ujitet	43 535,69
Sipërfaqja e ujitur të pakten një herë gjatë periudhës referuese	32 237,22

Sipërfaqja e ujitur të paktën një herë gjatë periudhës referuese ishte 32 237.22 ha .

3. Blegtoria

Blegtoria përfaqëson degën më intensive të prodhimit bujqësor dhe ka rëndësi të shumëfishtë si për prodhuesit ashtu edhe për konsumatorët.

Prodhimi blegtoral është bazë për rritjen intensive të prodhimit bujqësor. Ndërsa, zhvillimi i prodhimtarisë blegtorale siguron bazën për ndërtimin e një game të gjerë të kapaciteteve të përpunimit.

Pjesëmarrja e prodhimit blegtoral, në strukturën e prodhimtarisë bujqësore tregon nivelin e zhvillimit të bujqësisë në përgjithësi.

Numri i kafshëve, që është prezantuar në këtë publikim i referohet 1 nëntorit 2016.

Tabela 12: Fondi blegtoral

Gjedhe	Dele	Dhi	Derra	Njëthundrakë	Shpezë	Koshere bletësh
264 971	184 265	27 775	42 309	2 353	2 740 467	162 355

Grafiku 11: Pjesëmarrja e llojeve të ndryshme të kafshëve

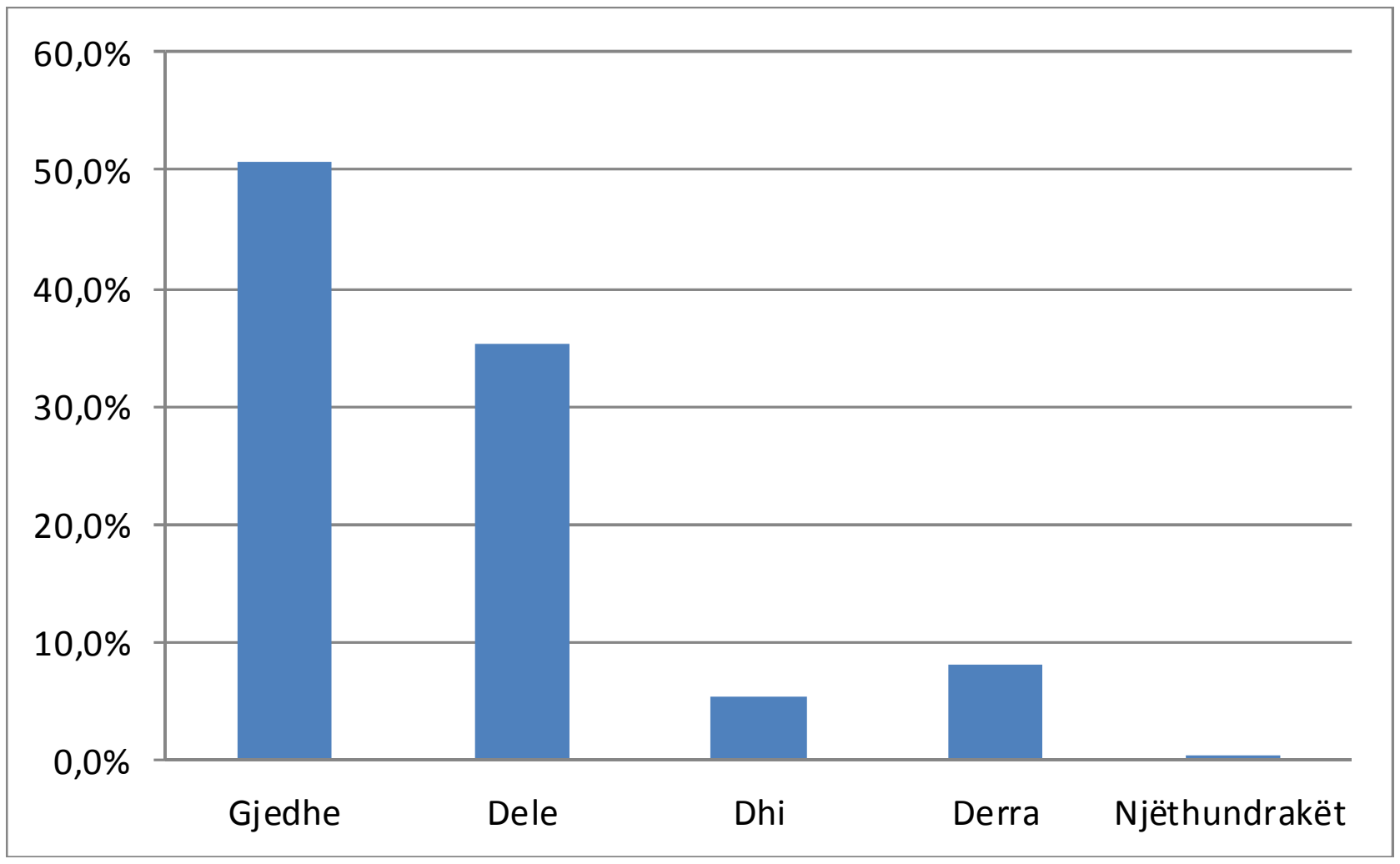

3.1. Gjedhe

Sipas Anketës së Ekonomive Bujqësore 2016, numri i gjedheve është 264 971 krerë (këtu është i përfshirë edhe numri i buallicave, meqenëse kjo kategori është me numër të vogël në Kosovë).

Tabela 13: Numri i gjedheve sipas grupmoshave, gjinisë dhe destinimit

Kategoritë	Përshkrimi	Numri/krerë
Gjedhe të moshës më pak se një 1 vjeç	Meshkuj	45 443
	Femra	38 124
Gjedhe 1 deri me pak se 2 vjeç	Meshkuj	11 756
	Femra	13 967
Gjedhe 2 e më shumë vjeç	Meshkuj	7 044
	Mëshqerra	11 344
	Lopë Qumështore	136 783
	Të tjera	510
Gjithsej		**264 971**

Sipas përqindjes, pjesën më të madhe e përbën numri i lopëve qumështore me 51.6%, me 136 783 krerë.
Po ashtu, në këtë publikim janë prezantuar edhe numri i lopëve të tjera, që nuk janë qumështore dhe që nuk marrin pjesë në reproduksion, numri i tyre është 510 krerë.
Struktura e gjedheve e paraqitur është e ndarë sipas moshës, në tri kategori (grupmosha) shih tabelën më poshtë.

Tabela 14: Numri i gjedheve sipas grupmoshave

Grupmosha	Numri/krerë
Gjedhe të moshës më pak se një 1 vjeç	83 567
Gjedhe 1 deri me pak se 2 vjeç	25 723
Gjedhe 2 e më shumë vjeç	155 681

Grafiku 12: Struktura e numrit të gjedheve sipas grupmoshave

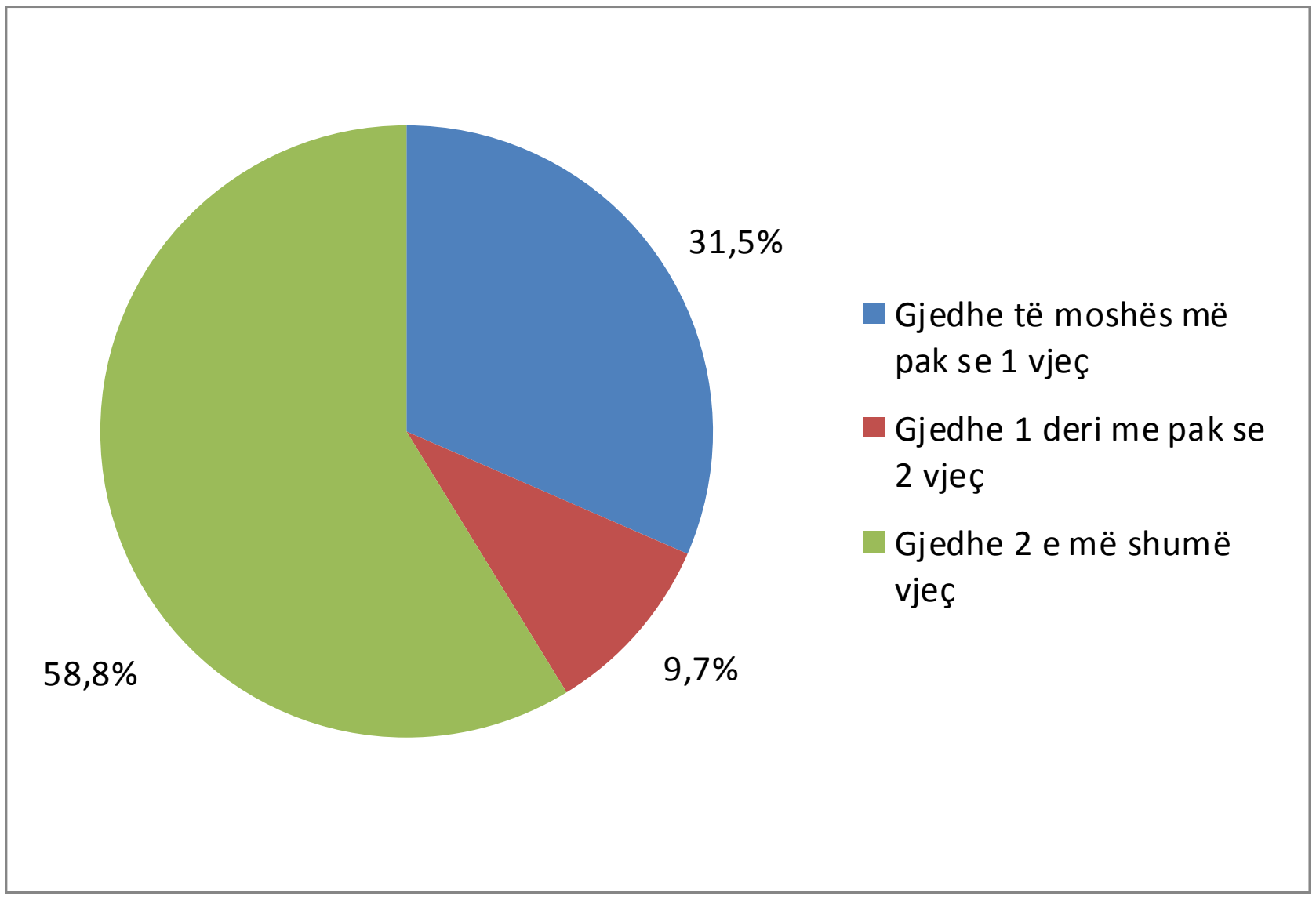

Në tabelë dhe grafik shihet se pjesën më të madhe të numrit të gjedheve sipas moshës e përbën numri i gjedheve me moshë 2 e më shumë vjeç, me 155 681 krerë ose 58.8%.

Grafiku 13: Gjedhe me më pak se 1 vjeç, sipas gjinisë

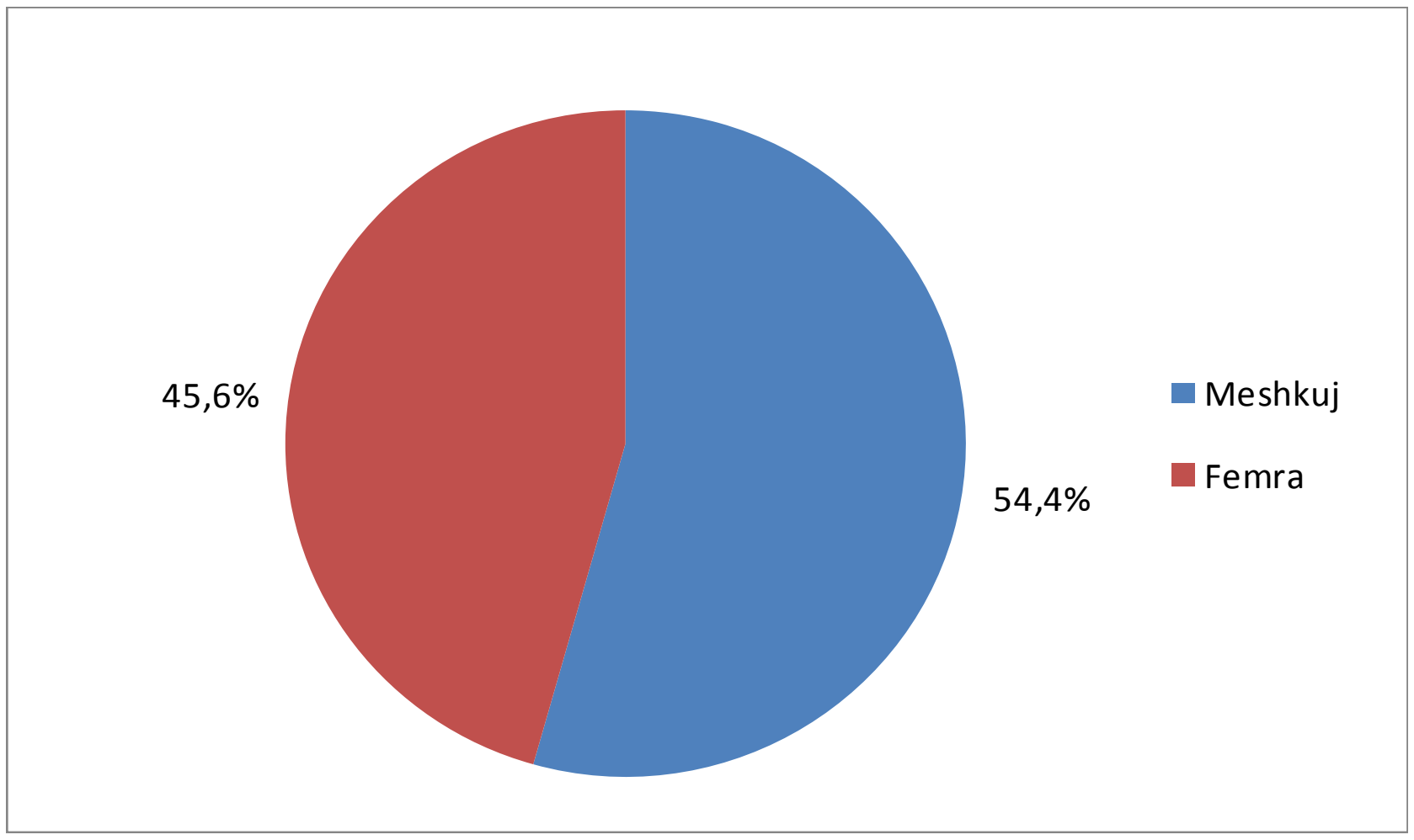

Grafiku 14: Gjedhe 1 deri më pak se 2 vjeç, sipas gjinisë

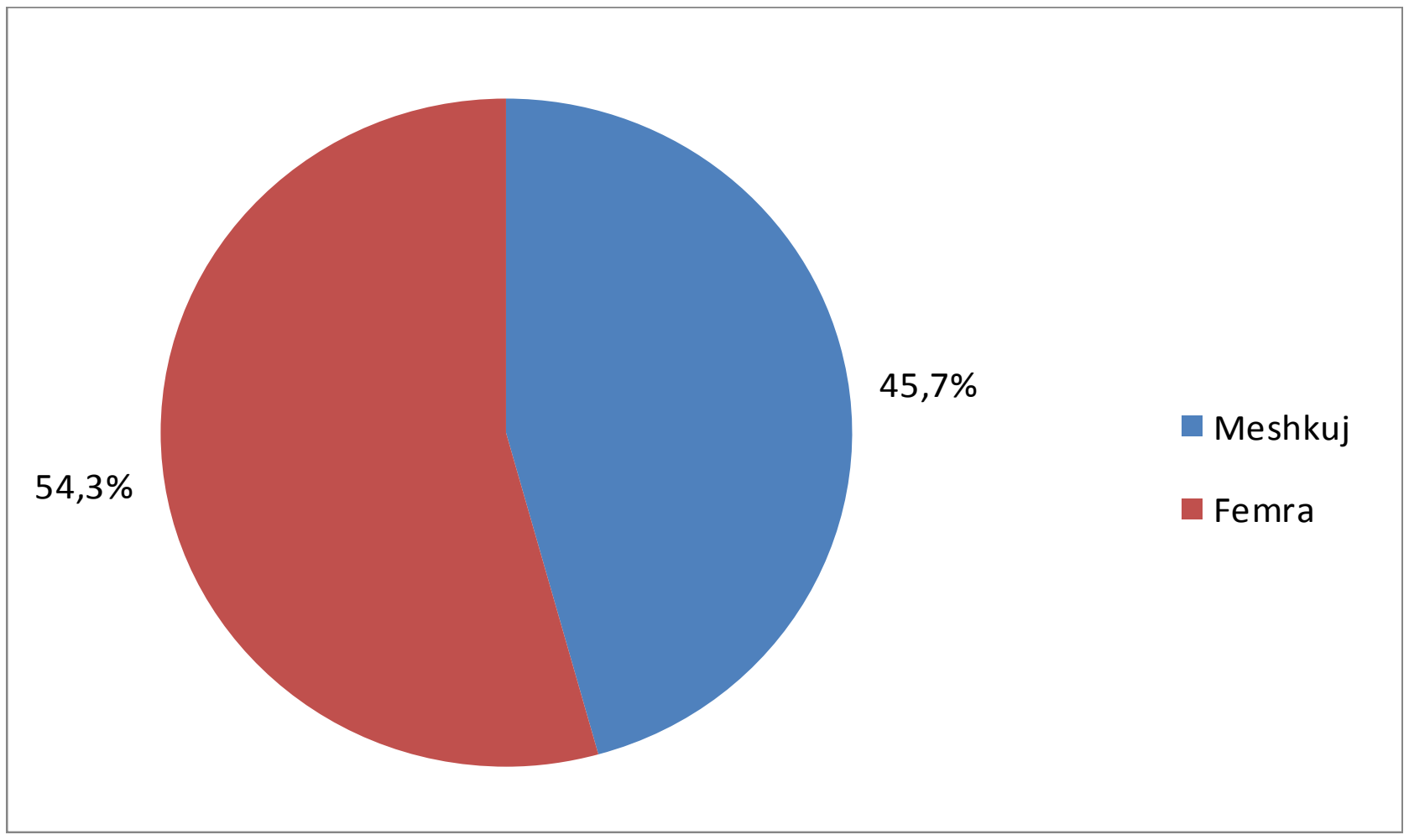

Grafiku 15: Gjedhe 2 e më shumë vjeç, sipas gjinisë dhe destinimit

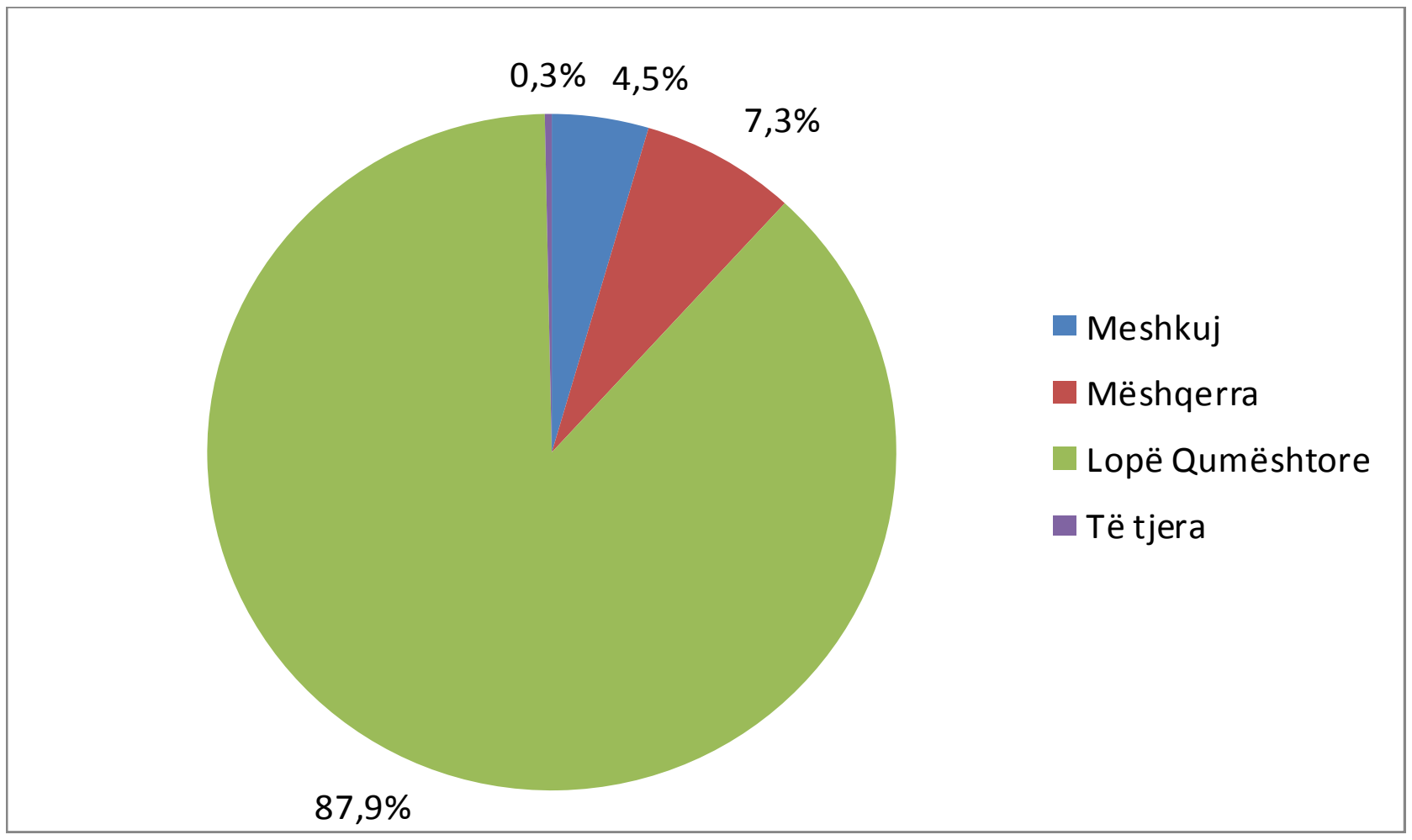

Sipas grafikoneve gjedhet në grupmosha të ndryshme kanë strukturë të ndryshme gjinore.

Në grupmoshën I (gjedhe me më pak se 1 vjeç) është një dominim i lehtë i gjinisë mashkullore (54.4%), kurse në grupmoshën II (gjedhe 1 deri më pak se 2 vjeç) dominimi është nga gjinia femërore (54.3%), përderisa në grupmoshën III, gjinia femërore arrin të përbëjë pjesën më të madhe (95.5%) prej të cilave vetëm lopë qumështore janë pjesa më dominante e kësaj grupmoshe (87.9%).

Nga gjedhet, rolin më të rëndësishëm e kanë lopët qumështore, që paraqesin specifikën kryesore të mbajtjes së gjedheve, për shkak të prodhimtarisë së qumështit.

3.2. Dele

Delet dhe prodhimi i deleve përbën pjesën e rëndësisë së prodhimtarisë blegtorale, menjëherë pas gjedheve. Sipas anketës, numri i deleve në Kosovë është 184 265 krerë.

Tabela 15: Numri i deleve sipas kategorive

Kategoritë	Përshkrimi	Numri/krerë
Dele	Dele të cilat kanë pjellur (qumështore)	123 271
	Të mbaresuara per here te parë	18 724
Të tjera	Qingja deri në 6 muaj	30 449
	Qingja mbi 6 muaj	7 101
	Desh për riprodhim	4 720
Gjithsej		**184 265**

Pjesën më të madhe të numrit të deleve e përbëjnë delet që kanë pjellur, me 123 271 krerë (66.9%) nga numri i përgjithshëm i deleve.

Grafiku 16: Struktura e numrit të deleve

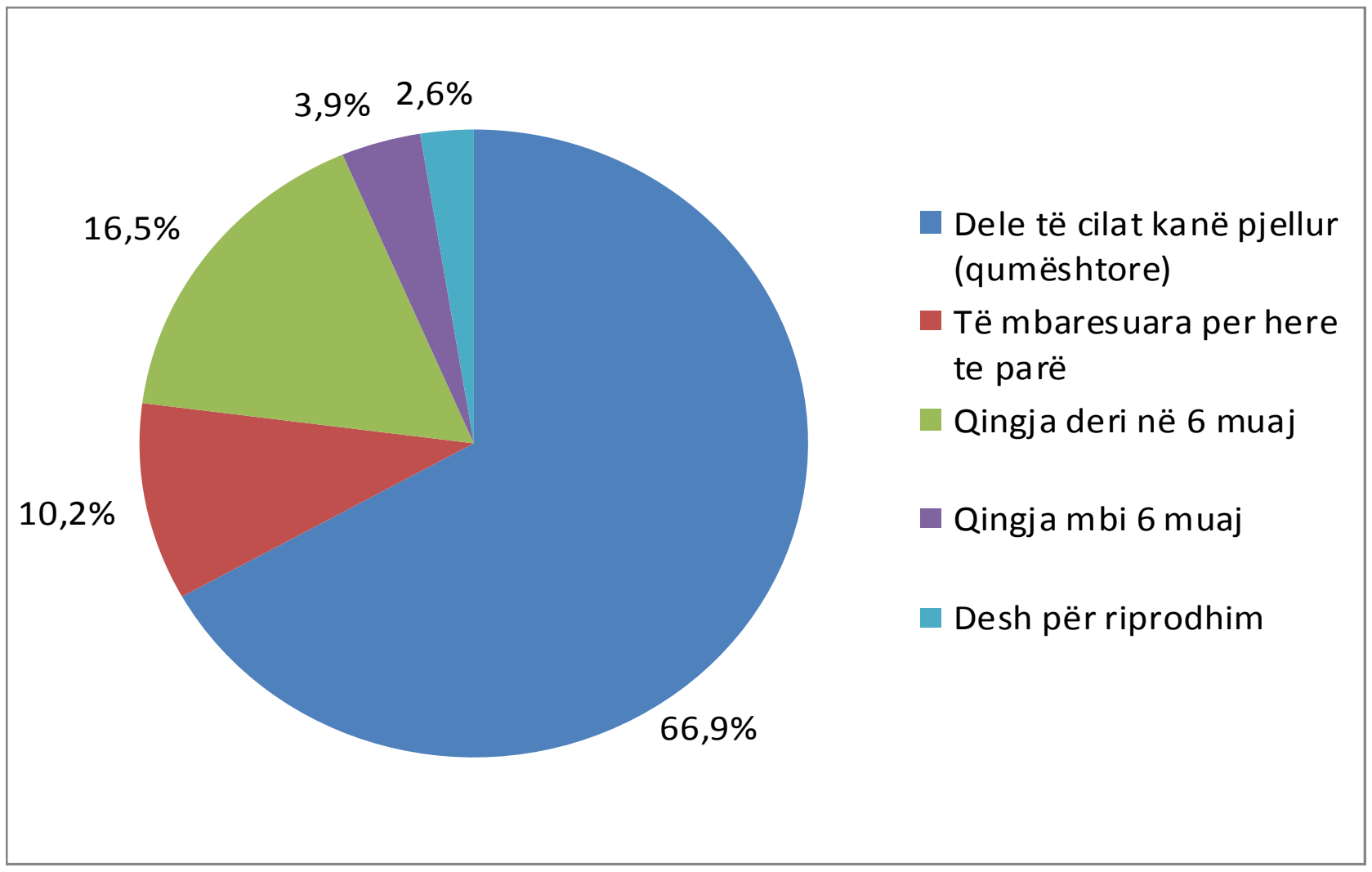

3.3. Dhi

Tabela 16: Numri i dhive sipas kategorive

Katergoritë	Përshkrimi	Numri/krerë
Dhitë	Dhitë të cilat kanë pjellur (qumështore)	19 724
	Të mbarësuara për herë të parë	4 591
Të tjera	Keca deri në 6 muaj	1 979
	Keca mbi 6 muaj	705
	Cjep për riprodhim	776
Gjithsej		**27 775**

Grafiku 17: Struktura e numrit të dhive

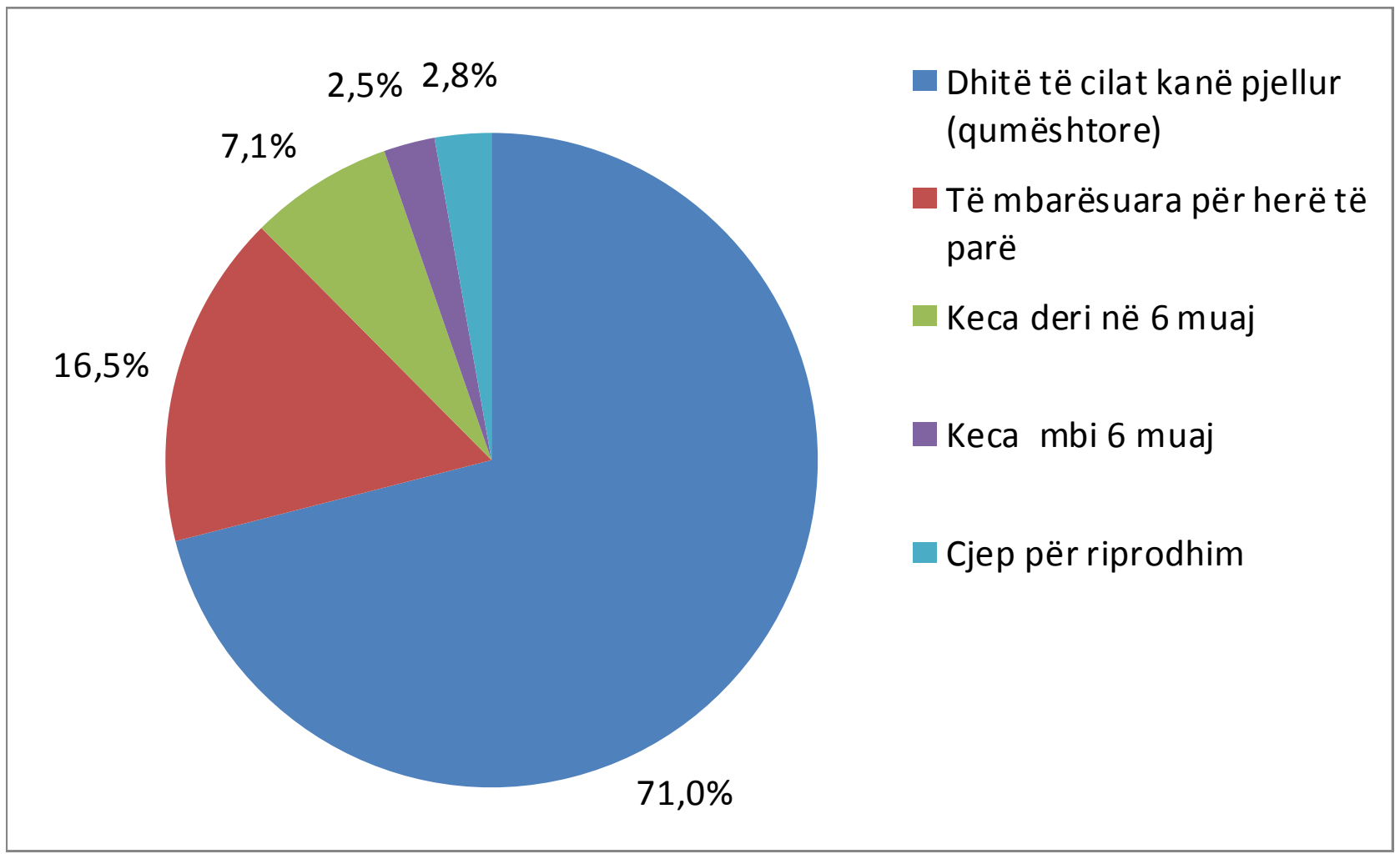

Kecat, si kategori e rëndësishme përbëjnë 9.7%, nga numri i përgjithshëm i dhive në Kosovë.

3.4. Derra

Numri i derrave është i paraqitur në tabelë, sipas peshës dhe destinomi.

Tabela 17: Numri i derrave sipas peshës dhe destinimit

Kategoritë	Përshkrimi	Numri/krerë
Gica	nën 20 kg	15 244
Derra	20-50 kg	5 632
Derra për majmëri	51-79 kg	2 675
	80-109 kg	2 341
	110 kg e më shumë	3 432
Dosa	Që kan pjellë	6 517
	Të mbarësuara për herë të parë	2 400
	Të tjera	503
	Të pambarësuara	2 049
Harça	Për riprodhim	1 516
Gjithsej		**42 309**

Numri i derrave në Kosovë është 42 309 krerë, ndërsa pjesën më të madhe të numrit të derrave e përbëjnë gicat me peshë nën 20 kg.

Grafiku 18: Struktura e derrave sipas peshës dhe destinimit

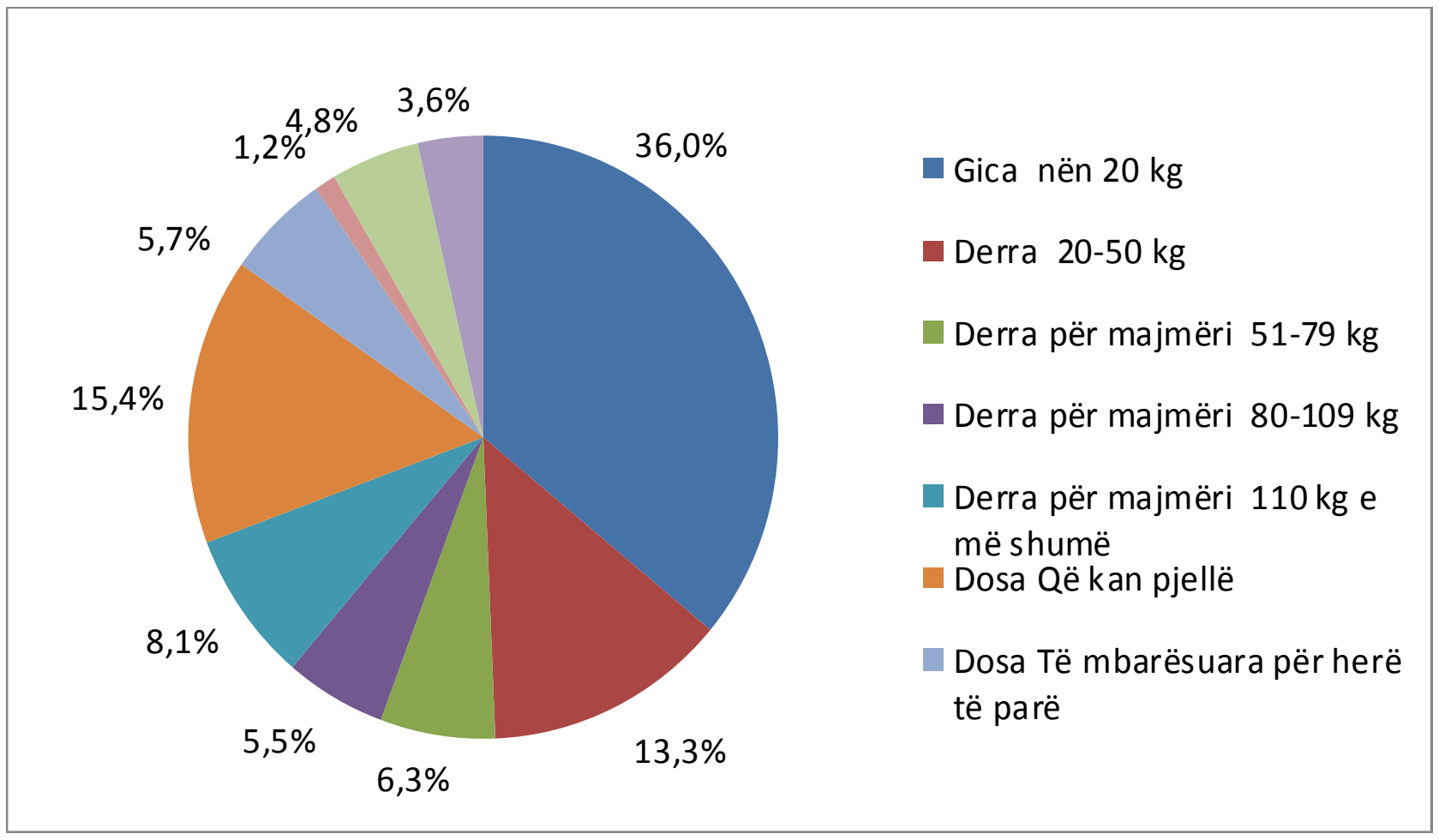

Derra (gica) nën 20 kg (15 224 krerë) arrijnë përqindjen më të madhe me 36.0%.

3.5. Njëthundrakë

Njëthundrakët janë të prezantuar në një numër të vetëm, si gjithsej njëthundrakë, ku janë përfshirë kuaj, gomarë dhe mushka.

Tabela 18: Njëthundrakë

Kategoritë	Numri/krerë
Njëthundrakë gjithsej (kuaj, gomarë dhe mushka)	**2 353**

3.6. Shpezë

Tabela 19: Shpezët sipas llojeve, moshës dhe destinimit

Kategoritë	Përshkrimi	Numri
Pula	Zogj, Brojler (deri në 3 muaj)	196 278
	Pula për vezë	2 043 471
	Gjela	237 311
	Pula të tjera (mbi 3 muaj)	109 325
Biba (qura)	Zogj bibe (deri në 3 muaj)	69 749
	Biba (qura) për vezë	23 885
	Bibana (Qurana)	9 943
	Të tjera (mbi 3 muaj)	4 732
Shpezë të tjerë	Rosa, pata etj	45 773
Gjithsej		**2 740 467**

Grafiku 19: Struktura e llojeve të ndryshme të shpezëve

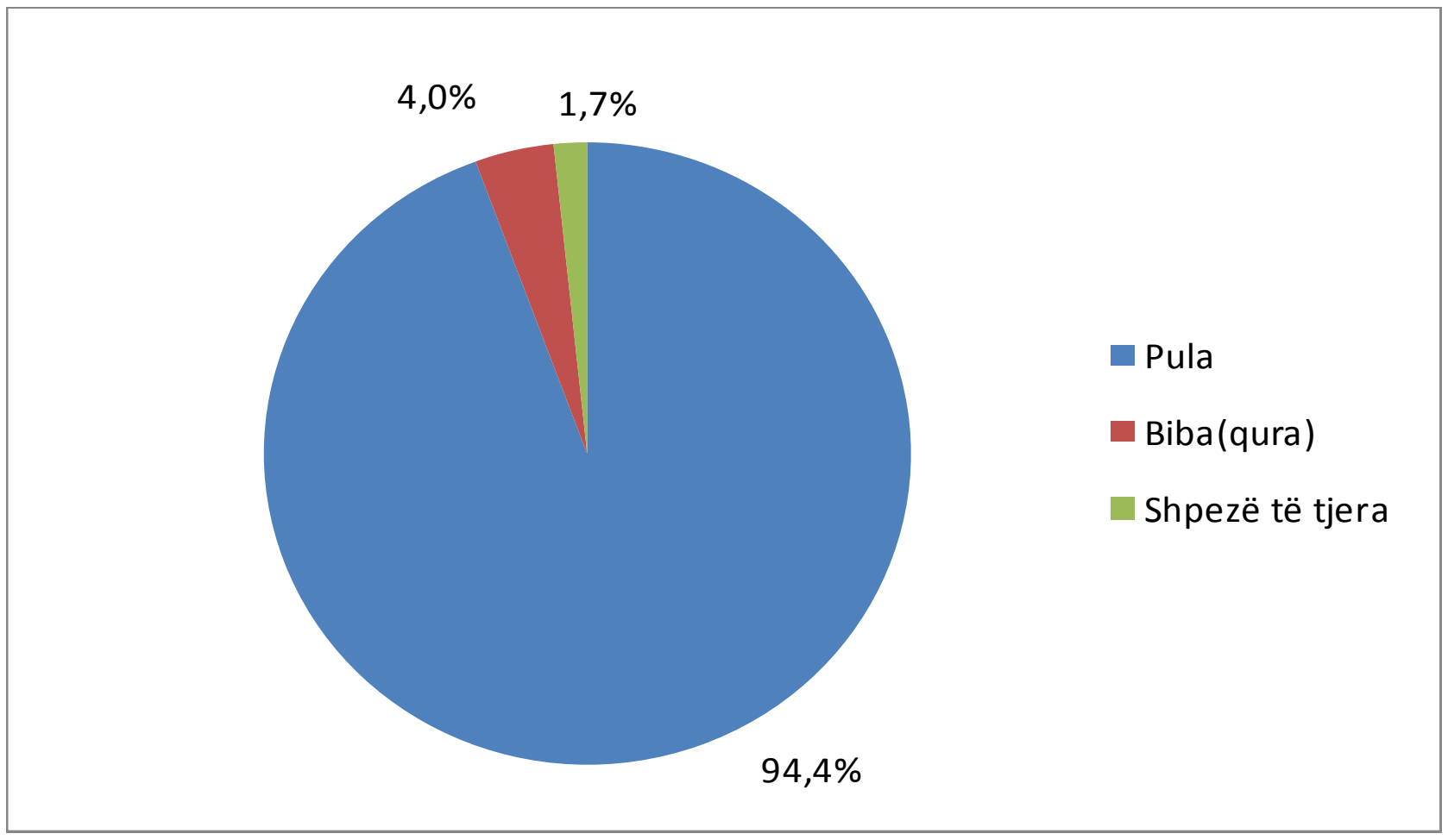

Grafiku 20: Struktura e numrit të pulave

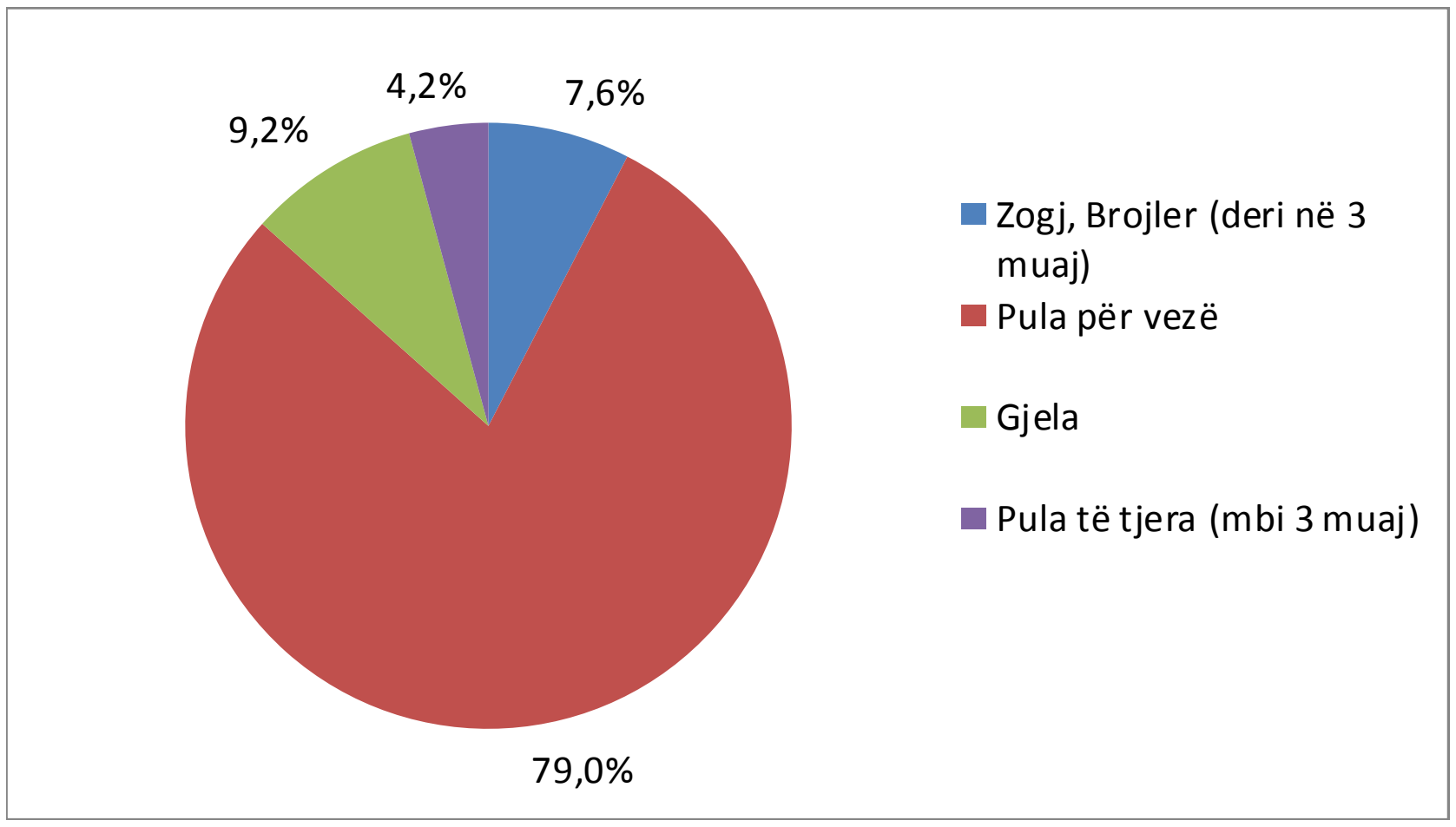

Nga grafiku shihet që te shpezëtaria dominojnë pulat (brojlerë, pula për vezë, gjela). Ndërsa, nëse shikojmë strukturën vetëm të pulave, vërehet se pjesën më të madhe në numrin e pulave e arrijnë pulat për vezë, 79.0%.

3.6 Koshere bletësh

Tabela 20: Koshere bletësh

Përshkrimi	Numri
Koshere bletësh	162 355

4. Inputet bujqësore

Me anë të anketës janë grumbulluar të dhëna rreth inputeve bujqësore, plehrave minerale, plehut organik dhe pesticideve.

4.1 Përdorimi i plehrave minerale dhe organike

Tabela 21 paraqet përdorimin e llojeve të ndryshme të plehrave minerale dhe tabela 22 përdorimin e plehut organik. Plehrat minerale përdoren nga shumica e fermerëve. NPK, shpesh i shfrytëzuar për plehërim themelor gjatë mbjelljes, është më i shfrytëzuari prej të gjitha plehrave joorganike. Shumica e pjesës tjetër janë URE dhe, NAG që kryesisht përdoren për ri-plehërim pas mbirjes së bimës.

Tabela 21: Përdorimi i plehrave minerale në kulturat bujqësore

	Plehu mineral										
Grup i kulturave	Sipërfaqja e tokës së plehruar	NPK		NAG		URE		Të tjera		Gjithsej (NPK, NAG, URE, të tjerë)	
	Ha	kg	kg/ha	kg	kg/ha	kg	kg/ha	kg	kg/ha	kg	kg/ha
Drithëra	124 520	26 447 280	212	10 869 634	87	15 840 753	127	3 645 990	29	56 803 657	456
Kultura farogjere	11 738	2 527 483	215	820 961	70	1 050 962	90	45 641	4	4 445 047	379
Perime	8 794	2 888 658	675	2 117 801	517	472 156	90	156 629	41	5 635 244	641
Pemë	1 245	191 046	153	23 058	19	56 335	45	87 346	70	357 785	287
Livadhe dhe kullosa	33 437	6 786 157	255	1 303 148	40	983 562	116	367 427	11	9 440 294	422
Te tjera	3 368	910 663	948	200 379	190	241 621	500	44 308	55	1 396 970	415
Gjithsej	**183 102**	**39 751 287**	**2 459**	**15 334 980**	**923**	**18 645 389**	**967**	**4 347 341**	**211**	**78 078 997**	**426**

Tabela 22: Përdorimi i plehrave organike sipas grupit të kulturave bujqësore

Grupi i kulturave	Sipërfaqja e tokës së plehruar (ha)	Ton	Ton/ha
Drithëra	16 260	481 058	29,6
Kultura farogjere	2 890	83 456	28,9
Perime	1 958	80 971	41,4
Pemë	419	9 548	22,8
Livadhe dhe kullosa	12 519	283 970	22,7
Te tjera	826	23 182	28,1
Gjithsej	**34 872**	**962 186**	**27,6**

Tabelat 21 dhe 22 tregojnë përdorimin e plehrave minerale dhe organike në kulturat bujqësore. Është treguar sipërfaqja e plehëruar, sasia, përdorimi mesatar i plehrave minerale dhe plehut organik për hektar. Është me rëndësi të theksohet se sasitë janë dhënë në bruto vlera. Kjo do të thotë se nuk ka informata të drejtpërdrejta rreth përdorimit neto të substancave aktive në plehrat minerale të ndryshme. Sasia mesatare e plehut mineral e përdorur është 426 kg/ha. Ndërsa, sasia mesatare e plehut organik e përdorur është 27.6 ton /ha.

4.2 Pesticidet

Në këtë anketë janë mbledhur të dhëna për gjithsej sipërfaqen e shfrytëzuar të tokës bujqësore, në të cilën janë përdorur pesticidet: (herbicide, fungicide, insekticide, pesticide të tjera: rodenticide - kundër brejtësve, akaricide - kundër merimangave, etj.).

Tabela 23: Sipërfaqja e shfrytëzuar e tokës bujqësore, në të cilën janë përdorur pesticidet

Pesticidet	Sipërfaqja (ha)
Sipërfaqja e shfrytëzuar e tokës bujqësore e trajtuar me pesticidet	115 014,23

Sipërfaqja e shfrytëzuar e tokës bujqësore, në të cilën janë përdorur pesticidet ishte 115 014.23 ha.

5. Shpenzimet e ekonomive bujqësore

Të dhënat rreth shpenzimeve të Ekonomive Bujqësore janë grumbulluar gjatë anketës, duke provuar që të plotësohet vakumi ekzistues në statistikat ekonomike, në nivel të EB-së. Gradualisht, të dhënat e tilla ekonomike në nivel të EB-së do të vihen në dispozicion përmes Rrjetit të të Dhënave të Kontabilitetit të Fermës (RrDhKF), në pajtim me definicionet e BE-së.

Tabela 24: Struktura e shpenzimeve të ekonomive bujqësore

Llojet e shpenzimeve	Gjithsej	
	Euro	%
Plehra minerale	32 320 705	23,0
Plehra organike	541 696	0,4
Kemikale - pesticide (herbicide, insekticide, fungicide, etj)	7 230 238	5,2
Fara dhe fidane (përjashto materialet për rishitje)	15 998 039	11,4
Ushqimi i kafshëve dhe ushqimi plotësues	13 528 845	9,6
Blerja e kafshëve dhe të shpezëve	7 318 004	5,2
Shërbimet veterinare, barërat, sperma,taksat për mbarësim, etj	5 427 167	3,9
Pagat dhe mëditjet, në para ose në natyrë	2 279 121	1,6
Lëndët djegëse (nafta, benzina, vaji, drunjtë, gazi natyror, etj), për aktivitetet e ekonomisë bujqësore	23 221 618	16,5
Riparimet dhe mirëmbajtja e makinave, pajisjeve dhe automjeteve bujqësore të ekonomisë bujqësore	5 771 070	4,1
Shërbimet e kontraktuara dhe qiraja për shfrytëzimin e makinave - puna e zakonshme, puna e kontraktuar, marrja me qira e makinave, transportimi me kamion, korrja me kombajnë, spërkatja e kulturave bujqësore, hedhja e farës, paketimi etj	10 537 988	7,5
Mirëmbajtja dhe riparimi i rregullt i ndërtesave dhe rrethojave të ekonomisë bujqësore	515 530	0,4
Qiraja e dhënë për shfrytëzimin e tokës dhe ndërtesave (duke përfshirë kullosat e komunitetit dhe taksat për kullotje)	4 598 416	3,3
Rryma elektrike për nevojat e ekonomisë bujqësore	2 778 710	2,0
Shpenzimet e ekonomisë bujqësore për te paguar interesin e kredisë, psh huatë bankare (mos përfshijë pagesën e pjesës kryesore)	1 612 085	1,1
Të gjitha shpenzimet e tjera operative të ekonomisë bujqësore siç janë transporti i mallrave, materialet për paketim, taksat për ujitje, taksat ligjore dhe kontablës, etj. (nuk është përfshire amortizimi)	6 679 274	4,8
Gjithsej shpenzimet operative të ekonomisë bujqësore për 12 muajit e fundit	**140 358 506**	**100,0**

SHTOJCA 1: Pyetësori

Republika e Kosovës
Republika Kosova - Republic of Kosovo
Qeveria - Vlada - Government
Zyra e Kryeministrit –Ured Premijera –Office of the Prime Minister

AGJENCIA E STATISTIKAVE TE KOSOVES
AGENCIJA ZA STATISTIKE KOSOVA
KOSOVO AGENCY OF STATISTICS

Anketë për ekonomitë bujqësore, për vitin 2016

1 TË DHËNAT PËR EKONOMINË FAMILJARE/SUBJEKTIN JURIDIK

Emri, emri i babait/bashkëshortit dhe mbiemri i bartësit/es/Emri i subjektit juridik ______ Numri identifikues ☐☐☐☐☐☐

Komuna ______ Kodi i komunës ☐☐ Emri i rrugës dhe numri ______

Vendbanimi ______ Kodi i vendbanimit ☐☐☐☐

Kodi i QR ☐☐☐ Kodi i ndërtesës nga harta ☐☐☐ Nr. i hyrjes ☐☐ Nr. i banesës ☐☐☐

Numri i regjistrimit të subjektit juridik ☐☐☐☐☐☐☐☐

2 Data e intervistimit Data ☐☐ Muaji ☐☐ 2016 Fillimi i intervistës Ora ☐☐ Min ☐☐

Vizitat e pasuksesshme

Numri i vizitave të pasuksesshme	1	2	3
Data e vizitës	Data ☐☐ Muaji ☐☐ 2016	Data ☐☐ Muaji ☐☐ 2016	Data ☐☐ Muaji ☐☐ 2016
Koha e vizitës	Ora ☐☐ Min ☐☐	Ora ☐☐ Min ☐☐	Ora ☐☐ Min ☐☐

4 STATUSI I EKONOMISË

1	Ekonomia merret me prodhimtari bujqësore dhe bartësi është i pandryshuar (personi nga lista e ekonomive të zgjedhura)
2	Ekonomia merret me prodhimtari bujqësore dhe bartësi është ndryshuar
3	Ekonomia nuk merret më me bujqësi
4	Ekonomia është e dyfishuar me ekonominë me numrin identifikues ☐☐☐☐☐☐
5	Refuzon pjesëmarrjen
5,1	Arsyeja e refuzimit ______
6	Intervistuesi nuk ka mundur të gjej adresën/ekonominë
7	Objekti është i zbrazët
8	Ekonomia është vizituar tri herë, por askush nuk ka qenë prezent

Të gjitha të dhënat në këtë pyetësor janë konfidenciale, të mbrojtura me ligj dhe do të përdoren vetëm për qëllime statistikore.

5 TË DHËNAT IDENTIFIKUESE

1 Ekonomia kryen prodhimtari bujqësore si: *(Vetëm një përgjigje është e mundur):*

1.Ekonomi familjare bujqësore ☐

2. Biznes individual ☐

3. Subjekt tjetër juridik ☐

2 A është ekonomia bujqësore e regjistruar në Regjistrin e fermave të Ministrisë së Bujqësisë, Pylltarisë dhe Zhvillimit Rural? Po ☐ 1 Jo ☐ 2

3 Numri identifikues i fermës (NIF) ☐☐☐☐☐☐☐

4 Emri, emri i babait/bashkëshortit dhe mbiemri i bartësit/es/Emri i subjektit juridik

5 Numri personal i bartësit/menaxherit ☐☐☐☐☐☐☐☐☐☐ 6 Gjinia: 1.Mashkull ☐

7 Data e lindjes e bartësit/menaxherit ☐☐ Data ☐☐ Muaji ☐☐☐☐ Viti 2. Femër ☐

8 Emri i rrugës dhe numri ____________________

9 Numri telefonit i bartësit/menaxherit ____________________

A. 1. GJITHSEJ SIPËRFAQJA E SHFRYTËZUAR E TOKËS BUJQËSORE (31 tetor 2015 - 1 nëntor 2016)

Nr.	Kategoritë kryesore të tokës së shfrytëzuar bujqësore	Sipërfaqja					Siperfaqja për serra dhe për kopësht të shënohet edhe në m²	
		Ha			Ari			
		1						
1	Tokë e punueshme - arë							
1	*⁻Nga e cila me perime në fushë të hapur (kulturë e parë)* *							
1	*⁻Nga e cila me perime në serra (kulturë e parë)* *							
2	Kopësht							
3	Plantacionet e pemeve							
4	Plantacionet e vreshtave							
5	Fidanishtet							
6	Livadhet							
7	Kullosat							
8	Gjithsej sipërfaqja e shfrytëzuare tokës bujqësore (1+2+3+4+5+6+7)							

* *Siperfaqja te rreshtat 1.1 dhe 1.2 nuk duhet te hyje ne gjithsej (10), kjo siperfaqe shenohet te Toke e punueshme -arë (1)*

A.2. TË DHËNAT PËR SIPËRFAQEN DHE PRODHIMIN NË TOKËN E PUNUESHME - ARA (31 tetor 2015 - 1 nëntor 2016): 1 Ha=100 Ari=10000 m²; 1 Ari=100 m² - (vazhdon)

Nr.	Emërtimi	Sipërfaqja e mbjellë si kulturë e parë		Sipërfaqja e mbjellë si kulturë e dytë		Sipërfaqja e korrur		Prodhimi (sasia e korrur)	Çfarë përqindje të kësaj [KULTURË] të korrur mendoni se do të... (5-9)				
									shpenzoni për nevojat e EB-së suaj?	shpenzoni për ushqim të kafshëve?	shitje?	shpenzoni për përpunim, pastaj për shitje?	dëmtohet nga insektet, brejtësit, kalbja etj.?
		Ha	Ari	Ha	Ari	Ha	Ari	Kg	%	%	%	%	%
		1		2		3		4	5	6	7	8	9
	Drithëra kokërr (përfshirë dritherat për farë)												
1	Grurë												
2	Misër												
3	Elb												
4	Elb për prodhimin e birrës												
5	Thekër												
6	Tërshër												
7	Drithëra të tjera kokërr (tritikale, etj)												
	Bishtajore për kokërr të thatë (përshfshirë bishtajoret për farë)												
8	Fasule												
9	Bizele (vetëm kokërr e thatë)												
10	Bishtajore të tjera												
	Kulturat industriale												
11	Duhani												
12	Luledielli (përshfshirë për farë)												
13	Bimë aromatike, mjekuese (livando,kamomilë,etj.)												
14	Kultura të tjera industriale (soja, etj)												
	Patate												
15	Patate (përfshirë të hershmet dhe për farë)												
	Kultura të përziera												
16	**Misër, fasule, kungull**												
16,1	⁻ Nga e cila prodhim i misrit												
16,2	⁻ Nga e cila prodhim i fasules												
16,3	⁻ Nga e cila prodhim i kungullit												
									Këto 5 kolona duhet të jenë = 100%				

A.2. TË DHËNAT PËR SIPËRFAQEN DHE PRODHIMIN NË TOKËN E PUNUESHME - ARA (31 tetor 2015 - 1 nëntor 2016): 1 Ha=100 Ari=10000 m²; 1 Ari=100 m²

Nr.	Emërtimi	Sipërfaqja e mbjellë si kulturë e parë		Sipërfaqja e mbjellë si kulturë e dytë		Sipërfaqja e korrur		Prodhimi (sasia e korrur)	Çfarë përqindje të kësaj [KULTURË] të korrur mendoni se do të... (5-9)				
									shpenzoni për nevojat e familjes suaj?	shpenzoni për ushqim të kafshëve?	shitje?	shpenzoni për përpunim dhe pastaj për shitje?	dëmtohet nga insektet, brejtësit, kalbja etj.?
		Ha	Ari	Ha	Ari	Ha	Ari	Kg	%	%	%	%	%
		1		2		3		4	5	6	7	8	9
	Kulturat foragjere												
17	Jonxhë												
18	Tëfil												
19	Perzierje e barit												
20	Urovi												
21	Misër i gjelbër												
22	Grurë i gjelbër												
23	Tërshër e gjelbër												
24	Elb i gjelbër												
25	Thekër i gjelbërt												
26	Foragjere të tjera të gjelbra (grashinë, etj.)												
	Rrënjore, lakra foragjere dhe kunguj												
27	Pangjar foragjer												
28	Lakra foragjere												
29	Kungull												
	Lule dhe bimë dekorative (përjashto fidanishtet)												
30	Lule dhe bimë dekorative												
31	Fara dhe fidane të perimeve (përjashto drithërat, patatet, bishtajoret për treg)												
32	Kultura të tjera në tokë të punueshme - ara________________________												
33	Tokë djerrinë												
34	**Gjithsej sipërfaqja e tokës së punushme - ara (1+…+33)**								Këto 5 kolona duhet të jenë = 100%				

KONTROLLO: A.2.34 = A.1.1-.A.1.1.1-A.1.1.2 (Tokë e punueshme (ara) minus perimet)

A.3. SIPËRFAQJA DHE PRODHIMI I PERIMËVE (31 tetor 2015 - 1 nëntor 2016): 1 Ha = 100 Ari = 10000m²; 1 Ari = 100m²

Nr.	Emërtimi	Në tokën e punueshme - ara							Në kopshët (kulturë e parë dhe e dytë)			Çfarë përqindje të kësaj [KULTURË] të korrur mendoni se do të... (7-11)				
		Në fushë të hapur (kulturë e parë dhe e dytë)			Në serra (kulturë e parë dhe e dytë)											
		Sipërfaqja e vjelë		Prodhimi (sasia e vjelë)	Sipërfaqja e vjelë			Prodhimi (sasia e vjelë)	Sipërfaqja e vjelë		Prodhimi (sasia e vjelë)	shpenzoni për nevojat e familjes suaj?	shpenzoni për ushqim të kafshëve?	shitje?	shpenzoni për përpunim dhe pastaj për shitje?	dëmtohet nga insektet, brejtësit, kalbja etj.?
		Ha	Ari	Kg	Ha	Ari	m^2	Kg	Ari	m^2	Kg	%	%	%	%	%
		1		2	3			4	5		6	7	8	9	10	11
1	Speca															
2	Domate															
3	Tranguj															
4	Qepë															
5	Hudhër															
6	Shalqi															
7	Pjepër															
8	Lakër															
9	Lulelakër															
10	Spinaq															
11	Sallatë															
12	Kungull misiri (vidim)															
13	Majdanoz															
14	Presh (purri)															
15	Patëllgjan i zi															
16	Rillkë															
17	Pangjar i kuq															
18	Karrotë															
19	Dredhëz															
20	**Gjithsej sipërfaqja më perime (1-19)**															
												Këto 5 kolona duhet të jenë = 100%				

A.4. SIPËRFAQJA DHE PRODHIMI I PEMËVE (31 tetor 2015 - 1 nëntor 2016): 1 Ha = 100 Ari = 10000m²; 1 Ari = 100m²)

Nr.	Emërtimi	Plantacionet e pemëve			Pemë të shpërndarë		Çfarë përqindje të kësaj [KULTURË] të korrur mendoni se do të... (5-9)				
		Gjthsej sipërfaqja		Prodhimi (sasia e vjelë)	Numri i pemëve	Prodhimi (sasia e vjelë)	shpenzoni për nevojat e familjes suaj?	shpenzoni për ushqim të kafshëve?	shitje?	shpenzoni për përpunim pastaj për shitje?	dëmtohet nga insektet, brejtësit, kalbja etj.?
		Ha	Ari	kg	Nr	kg	%	%	%	%	%
		1		2	3	4	5	6	7	8	9
1	Mollë										
2	Dardhë										
3	Ftua										
4	Mushmollë										
5	Kumbull										
6	Qershi										
7	Vishnje										
8	Pjeshkë										
9	Kajsi										
10	Arrë										
11	Lajthi										
12	Gështenjë										
13	Mjedër										
14	Manaferrë										
15	Boronicë										
16	Pemë të tjera										
17	**Gjithesj sipërfaqja e plantacioneve (1+…+16)**						Këto 5 kolona duhet të jenë = 100%				

KONTROLLO: A.4.17.1=A.1.3 (Plantacionet e pemëve)

A.5. SIPËRFAQJA DHE PRODHIMI I RRUSHIT (31 tetor 2015 - 1 nëntor 2016): 1 Ha=100 Ari=10000m²; 1 Ari=100m²											
Nr.	Emërtimi	Plantacionet e vreshtave			Hardhi rrushi të shpërndara		Çfarë përqindje të kësaj [KULTURË] të korrur mendoni se do të... (5-9)				
		Gjithsej sipërfaqja		Prodhimi (sasia e vjelë)	Numri i hardhive (pjergulla)	Prodhimi (sasia e vjelë)	shpenzoni për nevojat e familjes suaj?	shpenzoni për ushqim të kafshëve?	shitje?	shpenzoni për përpunim dhe pastaj për shitje?	dëmtohet nga insektet, brejtësit, kalbja etj.?
		Ha	Ari	kg	Nr	kg	%	%	%	%	%
		1		2	3	4	5	6	7	8	9
1	Rrush për verë										
2	Rrush për tryezë										
3	**Gjithsej sipërfaqja e plantacioni (1+2)**										
	KONTROLLO: A.5.3.1=A.1.4 (Plantacionet e vreshtave)						*Këto 5 kolona duhet të jenë = 100%*				

A.6. PRODHIMI I KËPURDHAVE 2016				
Nr.	Emërtimi	Sipërfaqja e kultivuar		Prodhimi
		Ari	m²	kg
		1		2
1	Këpurdha			

A.7. PRODHIMI I SANËS NË LIVADHE (31 tetor 2015 - 1 nëntor 2016)									
Nr.	**Emërtimi**	**Siperfaqja**				**Prodhimi (sasia e kositur)**	**Çfarë përqindje të kësaj [KULTURE] të korrur mendoni se do të .... (kolona 2-4)**		
							shpenzoni për ushqim të kafshëve	**shitje?**	**dëmtohet nga insektet, brejtësit, kalbja etj.?**
		Ha		**Ari**		**kg**	**%**	**%**	**%**
		1				**2**	**3**	**4**	**5**
1	Livadhe								
KONTROLLO: A.7.1=A.1.6 (Livadhe)							*Këto 3 kolona duhet të jenë = 100%*		

A.7.1 Numri i bagëtisë që kanë kullotur në tokën e përbashkët (31 tetor 2015 - 1 nëntor 2016)							
Nr.	**Emërtimi**	**Numri i kafshëve**				**Numri i muajve**	*Kullotja mund të zgjasë më së shumti 9 muaj*
		1				**2**	
1	Gjedhe						
2	Dele						
3	Dhi						

A.8. MBJELLJET VJESHTORE NË VITIN 2016 (Kulturat e mbjellura në vjeshtë 2016 për tu korrur në vitin 2017)					
Nr.	**Emërtimi**	**Sipërfaqja e mbjellur**			
		Ha			**Ari**
		1			
1	Grurë				
2	Thekër				
3	Elb				
4	Elb për prodhimin e birrës				
5	Përzierje bari				
6	Jongjë				
7	Tërfil				
8	Urov				

A.9. PËRDORIMI I PLEHRAVE MINERALE DHE ORGANIKE (31 tetor 2015 - 1 nëntor 2016)										
Nr.	**Emërtimi**	**Sipërfaqja e tokës e plehruar me plehra minerale**		**Çfarë lloji të plehut mineral, dhe çfarë sasie në kg keni përdorur për kultura në sipërfaqe?**				**Sipërfaqja e tokës e plehruar me pleh organik**		**Sa pleh organik në kg keni përdorur për kultura në sipërfaqe?**
				NPK	**NAG**	**URE**	**Të tjera**			
		Ha	**Ari**	**kg**	**kg**	**kg**	**kg**	**Ha**	**Ari**	**kg**
		1		**2**	**3**	**4**	**5**	**6**		**7**
1	Drithëra									
2	Bishtajore për kokëerr të thatë									
3	Kultura industriale									
4	Patate									
5	Kultura të perziera									
6	Kultura foragjere									
7	Rrënjore, lakra foragjere dhe kunguj									
8	Lule dhe bimë dekorative									
9	Fara dhe fidane									
10	Perime									
11	Pemë									
12	Rrush									
13	Livadhe									
14	Kullosa									

A.9. PËRDORIMI I PESTICIDEVE (31 tetor 2015 - 1 nëntor 2016)			
Nr.	Emërtimi	Ha	Ari
1	Gjithsej sipërfaqja e shfrytëzyar e tokës bujqësore në të cilën janë përdorur pesticidet		

A.10. UJITJA (31 tetor 2015 - 1 nëntor 2016)			
Nr.	Emërtimi	Ha	Ari
1	Sa nga gjithsej sipërfaqja e tokës bujqësore keni mundësi ta ujitni (d.m.th. keni pajisje dhe burime të ujit në dispozicion?		
2	Sa sipërfaqe keni ujitur të pakten një herë gjatë periudhës referuese?		

B.1. Gjedhet			
Kodi	**Kategoritë**	**Përshkrimi**	**Numri/krerë**
1	**Gjedhe të moshës më pak se një 1 vjeç**	Meshkuj	
2		Femra	
3	**Gjedhe 1 deri me pak se 2 vjeç**	Meshkuj	
4		Mëshqerra	
5	**Gjedhe 2 e më shumë vjeç**	Meshkuj	
6		Mëshqerra	
7		Lopë Qumështore	
8		Të tjera	
9	**Gjithsej**	**= shuma prej 01 deri në 8**	

B.2. Delet			
Kodi	**Kategoritë**	**Përshkrimi**	**Numri/krerë**
1	**Dele**	Dele të cilat kanë pjellur (Qumështore)	
2		Të mbaresuara per here te parë	
3	**Të tjera**	Qingja deri në 6 muaj	
4		Qingja mbi 6 muaj	
5		Desh për riprodhim	
6	**Gjithsej**	**= shuma prej 1 deri në 5**	

B.3. Dhitë			
Kodi	**Katergoritë**	**Përshkrimi**	**Numri/krerë**
1	**Dhitë**	Dhitë të cilat kanë pjellur (Qumështore)	
2		Të mbarësuara për herë të parë	
3	**Të tjera**	Keca deri në 6 muaj	
4		Keca mbi 6 muaj	
5		Cjep për riprodhim	
6	**Gjithsej**	**= shuma prej 1 deri në 5**	

B.4. Derrat			
Kodi	**Kategoritë**	**Përshkrimi**	**Numri/krerë**
1	**Gica**	nën 20 kg	
2	**Derra**	20-50 kg	
3	**Derra për majmëri**	51-79 kg	
4		80-109 kg	
5		110 kg e më shumë	
6	**Dosa**	Që kan pjellë	
7		Të mbarësuara për herë të parë	
8		Të tjera	
9		Të pambarësuara	
10	**Harça**	për riprodhim	
11	**Gjithsej**	**= shuma prej 1 deri në 10**	

B.5. Njëthundrakët			
Kodi	**Kategoritë**	**Përshkrimi**	**Numri/krerë**
1	Kuaj		
2	Gomarë		
3	Mushka		
4	**Gjithsej**	**= shuma prej 1 deri në 3**	

B.6. Shpezët			
Kodi	**Kategoritë**	**Përshkrimi**	**Numri**
1	**Pula**	Zogj, Brojler (deri n**ë 3 muaj)**	
2		Pula për vezë	
3		Gjela	
4		Pula të tjera (mbi 3 muaj)	
5	**Biba (qura)**	Zogj bibe (deri në 3 muaj)	
6		Biba (qura) për vezë	
7		Bibana (Qurana)	
8		Të tjera (mbi 3 muaj)	
9	**Shpezë të tjerë**	Rosa, pata etj	
10	**Gjithsej**	**= shuma prej 1 deri në 9**	

B.7. Koshere bletësh			
Kodi	**Përshkrimi**	**Përshkrimi**	**Numri**
1	**Bletët**	Numri i koshereve të bletëve	

B.8 Therrja dhe shitja e kafshëve									
Therja dhe shitja e kafshëve në 12 mujat e fundit (31 tetor 2015- 1 nëntor 2016)									
Kodi	**Kategoritë**	**Kafshët e therrura jasht EB (therrtore, treg, Etj)**	**Kafshët e therrura në EB për konsum familjar apo për shitje (mish)**			**Kafshët e shitura (Ne treg apo ekonomive te tjera)**		**Çmimi €/krerë për kolonën - kafshë për mbarështim (e)**	**Gjithsej kafshë të therrura apo të shitura në EB i=a+b+e+f**
			Krerë	**Pesha e gjallë në Kg**	**Pesha karkas (rrezja e mishit)**	**Për mbarështim**	**Për qëllime të tjera**		
		Krerë	**Krerë**	**Kg**	**Kg**	**Krerë**	**Krerë**	**€/krerë**	**Krerë**
		a	**b**	**c**	**d**	**e**	**f**	**g**	**h**
1	Viça 0-8 muaj								
2	Gjedhe (8-12 muaj)								
3	Mëshqerra								
4	Lopë								
5	Dema								
6	Qetë								
7	Gica deri në 50 kg								
8	Derra mbi 50 kg								
9	Derra të tjerë								
10	Qengja deri 1 vjeç								
11	Dele të tjera								
12	Keca								
13	Dhi të tjera								
14	Shpezë(zogj)								
15	Biba								
16	Shpezë të tjera								
17	*Shuma e kontrollit*								

B.8.1 Shitje të tjera			
Kodi	**Kategoritë**	**Numri (krerëve)**	**Çmimi €/krerë**
		a	b
1	Kuaj		
2	Gomarë		
3	Mushka		
4	**GJITHSEJ**		

B.8.2 Koshere të bletëve			
Kodi	**Kategoritë**	**Numri**	**Çmimi €/Nr. Koshere të bletëve**
		a	b
1	Koshere të bletëve		

B.9. Informacioni është marrë për kafshët e therrura në 12 muajt e fundit (lidhet më tabelën B.8 kolona b)														
Informacioni merret sipas muajve (numri i kafshëve të therrura në ekonomi bujqësore)														
Kodi	**Kategoria e kafshëve**	**Dhjetor 2015**	**Janar-2016**	**Shkurt-2016**	**Mars-2016**	**Prill-2016**	**Maj-2016**	**Qershor-2016**	**Korrik-2016**	**Gusht-2016**	**Shtator-2016**	**Tetor - 2016**	**Nëntor-2016**	**GJITHSEJ nr. i kafshëve**
		1	**2**	**3**	**4**	**5**	**6**	**7**	**8**	**9**	**10**	**11**	**12**	**1+…….12**
1	Viça 0-8 muaj													
2	Gjedhe (8-12 muaj)													
3	Mëshqerra													
4	Lopë													
5	Dema													
6	Qetë													
7	Gica deri në 50 kg													
8	Derra mbi 50 kg													
9	Derra të tjerë													
10	Qengja deri në 1 vjeç													
11	Dele të tjera													
12	Keca													
13	Dhi të tjera													
14	Shpezë(zogj)													
15	Biba													
16	Shpezë të tjera													
17	*Shuma e kontrollit*													

B.10 Prodhimi dhe shfrytëzimi i qumështit (në 12 muajt e fundit)											
Kodi	Lloji i qumështit	Gjithsej prodhimi = b+...i	Për bagëti (viça)	Për konsum familjar	Përpunimi në ekonomi bujqësore				Shitjet		Çmimi €/Litër
					Ajkë	Gjalp	Djath	Të tjera (jogurt)	Direkt konsumatorit	Qumështores	
		(litra)	(litra)	(litra)	(litra)	(litra)	(litra)	(litra)	(litra)	(litra)	(litra)
		a	b	c	d	e	f	g	h	i	j
1	Qumësht i lopës										
2	Qumësht i deles										
3	Qumësht i dhisë										
4	**GJITHSEJ**										

B.10.1. Produktet e qumështit në kg në ekonomi bujqësore (në 12 muajt e fundit)					
Kodi	Lloji i qumështit	Ajkë	Gjalp	Djath	Të tjera (jogurt)
		(kg)	(kg)	(kg)	(kg)
		a	b	c	d
1	Qumësht i lopës				
2	Qumësht i deles				
3	Qumësht i dhisë				
4	**GJITHSEJ**				

B.11 Prodhimi dhe shfrytëzimi i mishit dhe produkteve tjera blegtorale në 12 muajt e fundit					
Informacion për prodhimin e mishit (kolona a) korrespondon me peshën karkas të kafshëve të therrura në ekonomi bujqësore (table B.8, column e)					
Kodi	**Lloji i produktit blegtoral (Kg)**	**Prodhimi**	**Konsumimi në ekonomi bujqësore**	**Shitjet**	**Çmimi €/kg (për vezë €/kokërr)**
		a	**b**	**c**	**d**
1	Mish gjedhi				
2	Mish derri				
3	Mish deleje				
4	Mish dhije				
5	Mish shpezësh				
6	Vezë (kokrra)				
7	Lesh				
8	Mjaltë				
9	**Gjithsej**				

C.1. SHPENZIMET NË EKONOMI BUJQËSORE GJATË 12 MUAJVE TË FUNDIT

Mos përshijë pjesën e shpenzimeve private

Nr.	Produktet dhe sherbimet e blera/shfrytëzuara për të kryer aktivitetin bujqësore gjatë 12 mujave te fundit.	Shuma Euro (€)
1	Plehra minerale	
2	Plehra organike	
3	Kemikale - pesticide (herbicide, insekticide, fungicide, etj).	
4	Fara dhe fidane (përjashto materialet për rishitje)	
5	Ushqimi i kafshëve dhe ushqimi plotësues	
6	Blerja e kafshëve dhe të shpezëve	
7	Shërbimet veterinare, barërat, sperma,taksat për mbarësim, etj.	
8	Pagat dhe mëditjet, në para ose në natyrë.	
9	Lëndët djegëse (nafta, benzina, vaji, drunjtë, gazi natyror, etj). për aktivitetet e ekonomisë bujqësore	
10	Riparimet dhe mirëmbajtja e makinave, pajisjeve dhe automjeteve bujqësore të ekonomisë bujqësore	
11	Shërbimet e kontraktuara dhe qiraja për shfrytëzimin e makinave - puna e zakonshme, puna e kontraktuar, marrja me qira e makinave, transportimi me kamion, korrja me kombajnë, spërkatja e kulturave bimore, hedhja e farës, paketimi, etj.	
12	Mirëmbajtja dhe riparimi i rregullt i ndërtesave dhe rrethojave të ekonomisë bujqësore	
13	Qiraja e dhënë për shfrytëzimin e tokës dhe ndërtesave (duke përfshirë kullosat e komunitetit dhe taksat për kullotje)	
14	Rryma elektrike për nevojat e ekonomisë bujqësore	
15	Shpenzimet e ekonomisë bujqësore për te paguar interesin e kredisë, psh huatë bankare (mos përfshijë pagesën e pjesës kryesore)	
16	Të gjitha shpenzimet e tjera operative të ekonomisë bujqësore siç janë transporti i mallrave, materialet për paketim, taksat për ujitje, taksat ligjore dhe kontablës, etj. (mos përfshije amortizimin)	
17	**Gjithsej shpenzimet operative të ekonomisë bujqësore për 12 muajit e fundit (1+…+16)**	

SHËNIMET E REGJISTRUESIT (komente, vërejtje, sugjerime)

Përfundimi i intervistes ____ Ora ____ min

Emri dhe mbiemri i të intervistuarit ______________________

Numri i kontaktues i tëintervistuarit ______________________

Nënshkrimi i të intervistuarit ______________________

Emri dhe mbiemri i regjistruesit ______________________

Numri i kontaktues i regjistruesit ______________________

Emri dhe mbiemri i mbikëqyresit ______________________

Numri i kontaktues i mbikëqyresit ______________________

Agjencia e statistikave të Kosovës

përshkrim i shkurtër

Agjencia e statistikave të Kosovës është institucion profesional i cili merret me grumbullimin, përpunimin dhe publikimin e të dhënave zyrtare të statistikave. Si i tillë vepron që nga viti 1948 i cili ka kaluar nëpër disa faza historike, i strukturuar sipas rregullimit shtetëror të asaj kohe.

Më 2 Gusht 1999, Agjencioni ka rifilluar punën e vet profesionale (pas 9 viteve të ndërprerjes të të gjitha serive statistikore në dëm të interesit të Kosovës), si institucion i pavarur në kuadër të Ministrisë së Administratës Publike. Që nga data 12.12.2011 ky Agjencion vepron në kuadër të Kryeministrisë së Kosovës. Agjencioni financohet nga Buxheti i Konsoliduar i Kosovës por edhe nga donatorët për projekte të veçanta dhe për ndihmë teknike profesionale.

Agjencia e Statistikave të Kosovës vepron sipas Ligjit Nr. 04/L-036 i cili ka hyrë në fuqi me 12.12.2011. Programi i Statistikave Zyrtare, 2013/2017 është në implementim për zhvillimin e sistemit statistikor në korrelacion me Statistikat e Bashkësisë Evropiane (EUROSTAT-it).

Agjencia e statistikave të Kosovës *ka këtë strukture organizative:* ***Departamentet prodhuese;*** *(Departamenti i statistikave ekonomike dhe llogarive kombëtare, Departamenti i statistikave të bujqësisë dhe mjedisit, dhe Departamenti i statistikave sociale.* ***Departamentet mbështetëse;*** *(Departamenti i metodologjisë dhe teknologjisë informative, Departamenti për politika, planifikim, koordinim dhe komunikim, Departamentii i Regjistrimit dhe Anketimit si dhe Departamenti i administratës.* ***Ne kuadër të*** **Agjencionit** ***veprojn edhe; Zyrat Rajonale;*** Gjakovë, Gjilan, Mitrovicë, Pejë, Prizren, Prishtinë, dhe Ferizaj

Numri i të punësuarve dhe buxheti akoma janë të limituar. Të punësuar janë gjithsej 143 punëtorë, prej tyre, 98 (68,5%) në seli të Agjencionit, gjersa në Zyrat Rajonale, 45 (31,5%), Agjencioni ka ketë strukture kualifikuese, 61,7% me shkollim universitar, 15,4 me shkollim të lartë, ndërsa 17,5% me shkollim te mesëm.

Kemi bashkëpunim profesional dhe teknik me të gjitha Ministritë e Qeverisë së Kosovës, sidomos me Ministrin e Ekonomisë dhe Financave, Bankën Qendrore të Kosovës, me institucionet ndërkombëtare, EUROSTAT-in, Fondin Monetar Ndërkombëtare, Bankën Botërore, SIDA e Suedisë, DFID,UNFPA, UNDP, UNICEF, dhe me statistikat e shteteve në rajon.

Agjencia e Statistikave të Kosovës mbulon gati krejtësisht territorin e Republikës së Kosovës, duke u organizuar në strukturimin e qarqeve statistikore dhe njësive raportuese si njësi bazë dhe të vetme në shkallë vendi nga të cilat merr informatat e dorës së parë. Te gjitha anketat e zhvilluara në terren përdorin shtrirjen e mostrës në këto qarqe statistikore por edhe metodologjinë sipas rekomandimeve ndërkombëtare. Gjatë grumbullimit të të dhënave statistikore dhe raporteve nga njësitë raportuese angazhohen; profesionistë, teknikë, administratorë, civilë të zyrave të vendit, regjistrues terreni nga Zyrat Rajonale etj.

Në vitin 2011 është realizuar me sukses projekti i Regjistrimit të Popullsisë Ekonomive Familjar dhe Banesave, ndërsa në vitin 2014 është realizuar po ashtu me sukses Rrgjisrimi i Bujqësisë . Rezultatet e fituara nga këto regjistrime do të kenë një rol të rëndësishëm për hartimin e Politikave zhvillimore.

Misioni i Agjencionit; të përmbush nevojat e shfrytëzuesve me të dhëna statistikore kualitative, objektive, në kohë dhe hapësirë në mënyrë që shfrytëzuesit të kenë bazë të besueshme që të bëjnë analiza të rregullta në interes të planifikimit dhe zhvillimit gjatë hartimit të projekteve në shkallë vendbanimi, komune dhe vendi. Të përkrah institucionet qeveritare, institutet, shkencën, akademinë , bizneset si dhe hulumtuesit e pavarur etj. në mënyrë qe t'u sigurojë informata të duhura për vendim-marrësit si dhe përdoruesit tjerë në Kosovë.

- **Adresa: AGJENCIA E STATISTIKAVE TË KOSOVËS,**
  Rr. "Zenel Salihu", nr. 4, 10000 Prishtinë
- **Telefoni:** +381 (0) 38 200 31 129
  Kryeshefi Ekzekutiv: +381 (0) 38 200 31 112
- **Fax:**: +381 (0) 38 235 033
- **E-mail:** infoask@rks-gov.net

Ueb-faqe: http://ask.rks-gov.net